

PLANCHE SEMPIGNY-1


 République Française
 Département de l'Oise
 Préfecture de l'Oise





 DDE Oise

PLAN DE PRÉVENTION DES RISQUES D'INONDATION



BASSIN DE L'OISE






ZONAGE RÉGLEMENTAIRE


zones urbanisées et voies de communication

-  ZU Fort
-  ZU Moyen
-  ZU faible

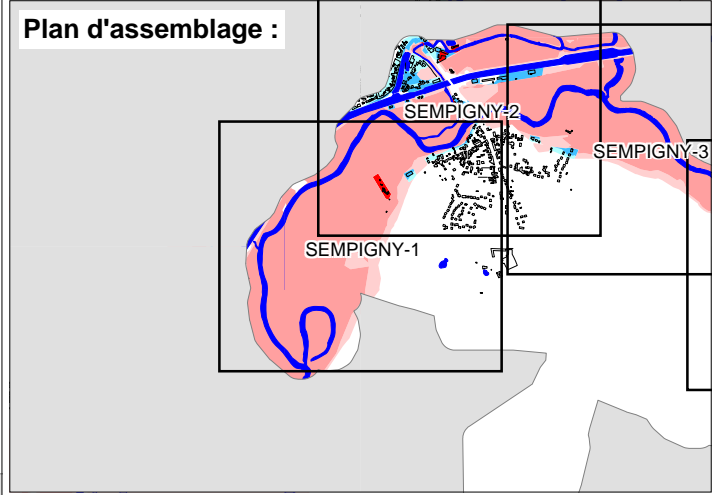
zones "naturelles"

-  ZN Moyen
-  ZN faible

-  limite de zone urbanisée
-  Cote crue de référence (1993 + 0.30 m) en mètres NGF normalisé
-  Lit mineur et étangs
-  Profils
-  Hors limite communale


Echelle 1 / 5 000

Fond de plan : photogrammétrie




SIEE - STRATEGIS

MARS 2007