




zones urbanisées et voies de communication

- ZU Fort
- ZU Moyen
- ZU faible

zones "naturelles"

- ZN Moyen
- ZN faible

- limite de zone urbanisée
- 15.5 Cote crue de référence (1993 + 0.30 m) en mètres NGF normalisé
-  Lit mineur et étangs
-  Profils
- Hors limite communale


Echelle 1 / 5 000

Fond de plan : photogrammétrie

