

**PLANCHE PIMPRESZ-1**


 République Française  
 Préfecture de l'Oise

Département de l'Oise  
**Noyonnais**  


 DDE Oise

**PLAN DE PRÉVENTION DES RISQUES D'INONDATION**



**BASSIN DE L'OISE**



**ZONAGE RÉGLEMENTAIRE**

**zones urbanisées et voies de communication**

-  ZU Fort
-  ZU Moyen
-  ZU faible

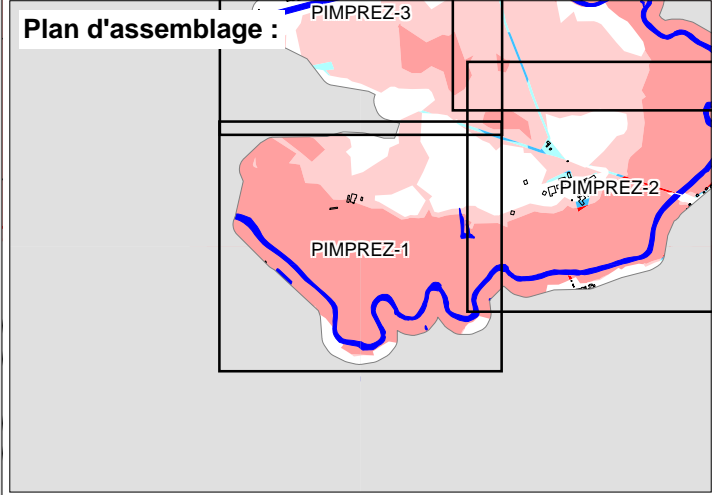
**zones "naturelles"**

-  ZN Moyen
-  ZN faible

-  limite de zone urbanisée
-  Cote crue de référence (1993 + 0.30 m) en mètres NGF normalisé
-  Lit mineur et étangs
-  Profils
-  Hors limite communale

**Echelle 1 / 5 000**

Fond de plan : photogrammétrie




 GINGER ENVIRONNEMENT

**SIEE - STRATEGIS**

**MARS 2007**