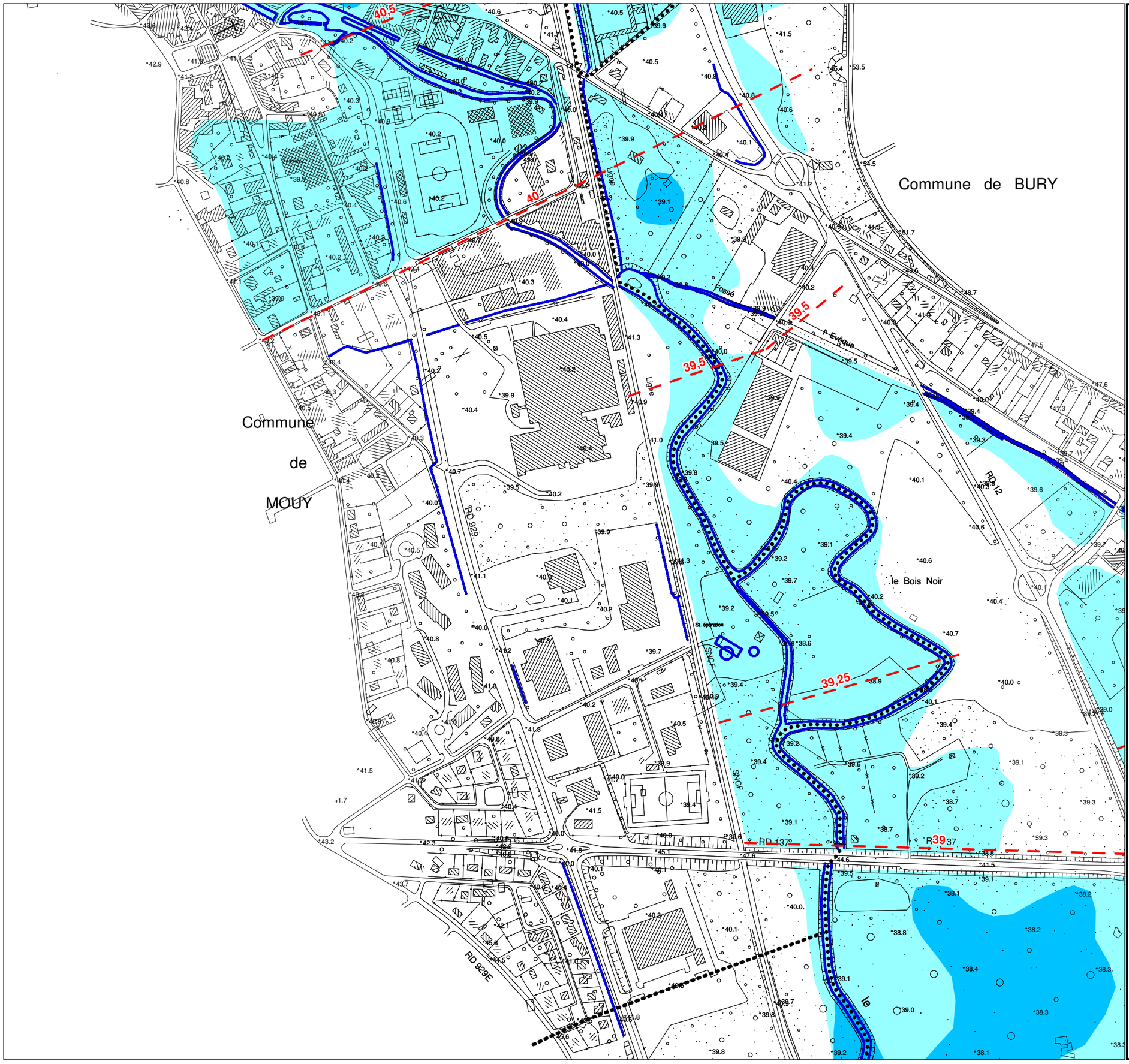

Liberté . Égalité . Fraternité
RÉPUBLIQUE FRANÇAISE
PREFECTURE DE L'OISE

Direction Départementale de l'Equipement Oise

Planche 31

PPRI de la vallée du Thérain à l'aval de Beauvais

Carte des aléas
Communes d'Hondainville, Angy et Mouy

Définition de l'aléa d'inondation

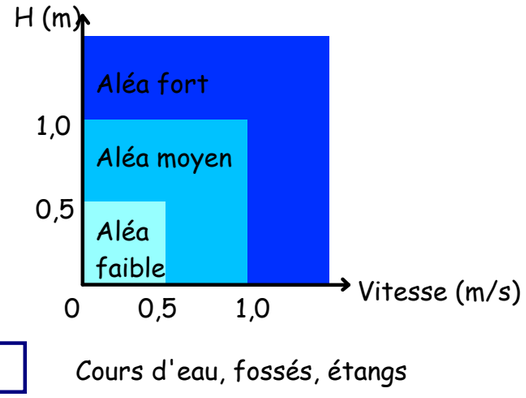

Cours d'eau, fossés, étangs

60 Niveau des plus hautes eaux pour une crue centennale (m IGN 69)

Limites communales

0 100 200 m

N

Echelle : 1/5000
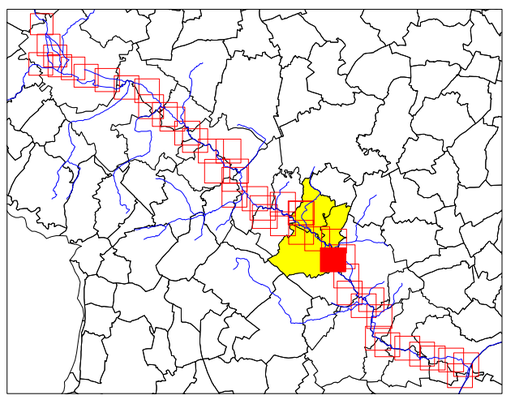
Juin 2005