



PRÉFECTURE DE LA NIÈVRE
Direction Départementale
des Territoires

PPRN de la Nièvre





COMMUNE DE SAINT-MARTIN-D'HEUILLE

CARTE DES ENJEUX


**Approuvé
par Arrêté Préfectoral
en date du 25/08/2010**




Légende :



Zones urbanisées

-  Zones urbanisées et d'activités
-  Bâtiments isolés
-  Infrastructures diverses
-  Zones de loisirs

Zones agricoles et naturelles

-  Zones de cultures
-  Zones de pâturage et prairies de fauche
-  Zones naturelles
-  Zones boisées
-  Cours d'eau et plans d'eau

-  Enjeux ponctuels
-  Routes
-  Voies ferrées

-  Limite du champ d'inondation
-  Emprise des zones agricoles recensées par la DDEA de la Nièvre

----- Limite communale

Réalisation et édition :
Alp'Géorisques
Août 2010

Echelle : 1/10 000

