













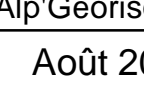

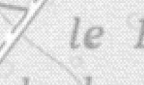






# PPRN de la Nièvre

COMMUNE DE NOLAY

## CARTE DES ENJEUX

**Légende :**

- |   |   |   |  |
|---|---|---|--|
|    | <b>Zones urbanisées</b>                 |    | Routes   |
|    | Zones urbanisées et d'activités         |   | Voies ferrées  |
|    | Bâtiments isolés                        |  | Limite du champ d'inondation                                   |
|   | Infrastructures diverses                |  | Emprise des zones agricoles recensées par la DDEA de la Nièvre |
|  | Zones de loisirs                        |  | Zones de cultures  |
|  | <b>Zones agricoles et naturelles</b>    |  | Zones de pâturage et prairies de fauche                        |
|  | Zones de cultures                       |  | Zones naturelles   |
|  | Zones de pâturage et prairies de fauche |  | Zones boisées  |
|  | Zones naturelles                        |  | Cours d'eau et plans d'eau                                     |
|  | Zones boisées                           |  | Limite communale   |
|  | Cours d'eau et plans d'eau              |   |  |

**Approuvé  
 par Arrêté Préfectoral  
 en date du 25/08/2010**

Réalisation et édition :  
 Alp'Géorisques  
 Août 2010

**Echelle : 1/10 000**

