

maître d'ouvrage
préfecture de Meurthe-et-Moselle



PRÉFECTURE DE
MEURTHE-ET-MOSELLE
direction départementale
de l'équipement

service de l'aménagement
plan de l'eau de la
cote fluviale + 75
10000 hect. env.

août 2006

Plan de Prévention des Risques Naturels
Mouvements de terrains

Commune de Pompey
Plan de zonage




Annexe à l'arrêté du 18/09/2006

Le préfet Signé
Claude BALAND

échelle 1/5 000



Légende

-  Zone R - Préservation
-  Zone B - Protection
-  Zone V - Prévention