Plan de Prévention des Risques Naturels de la région de Cherbourg
Zonage réglementaire

Commune de La Hague

Liberté • Égalité • Fraternité
RÉPUBLIQUE FRANÇAISE
Préfet de la Manche

Echelle : 1/5 000

Alp'Géorisques - IMDC - Août 2019

N

Feuille 1

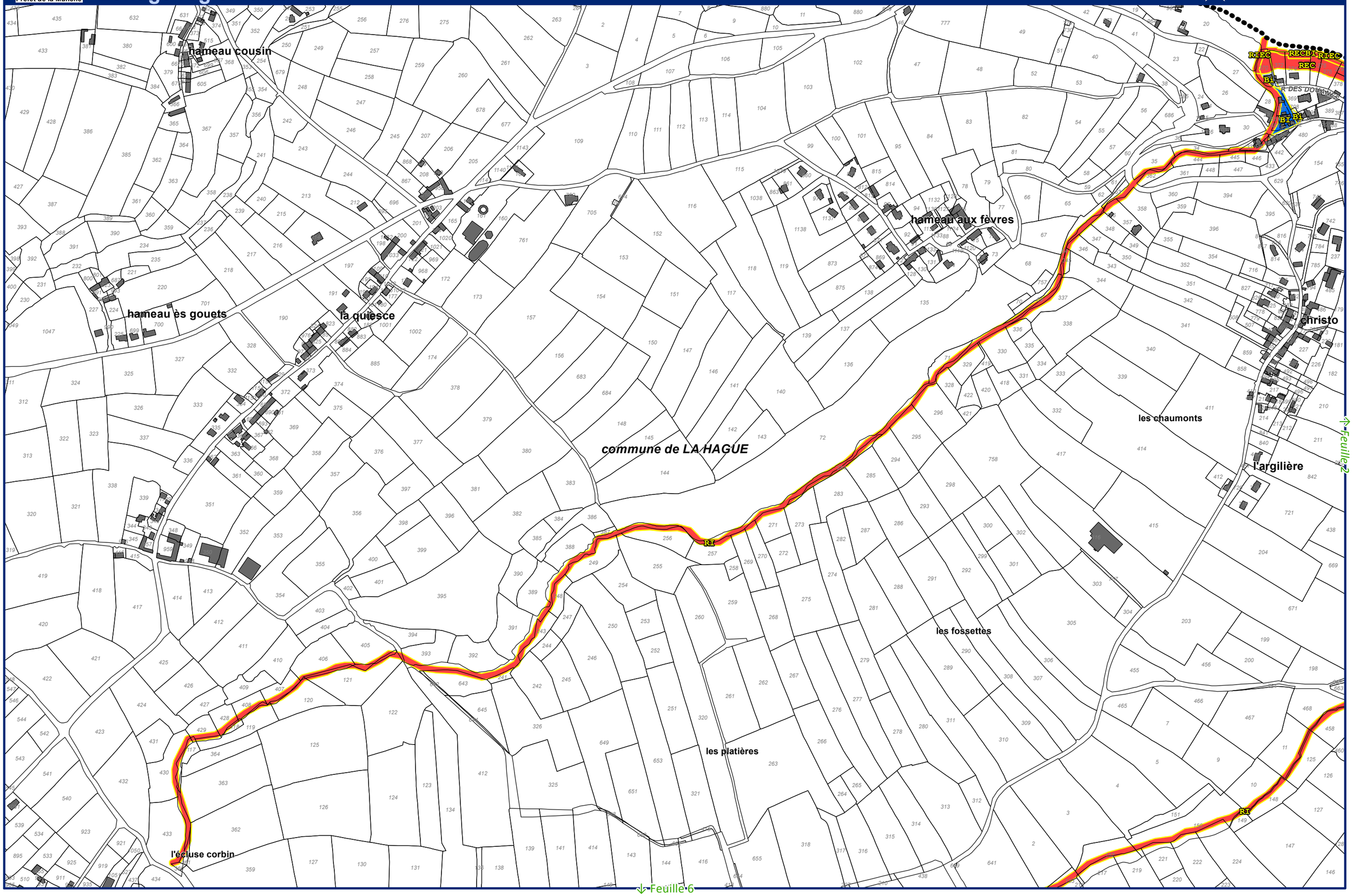

Liberté • Égalité • Fraternité
RÉPUBLIQUE FRANÇAISE
Préfet de la Manche

Plan de Prévention des Risques Naturels de la région de Cherbourg
Zonage réglementaire — *Commune de La Hague*

Echelle : 1/5 000

Alp'Géorisques - IMDC - Août 2019

N

Feuille 2

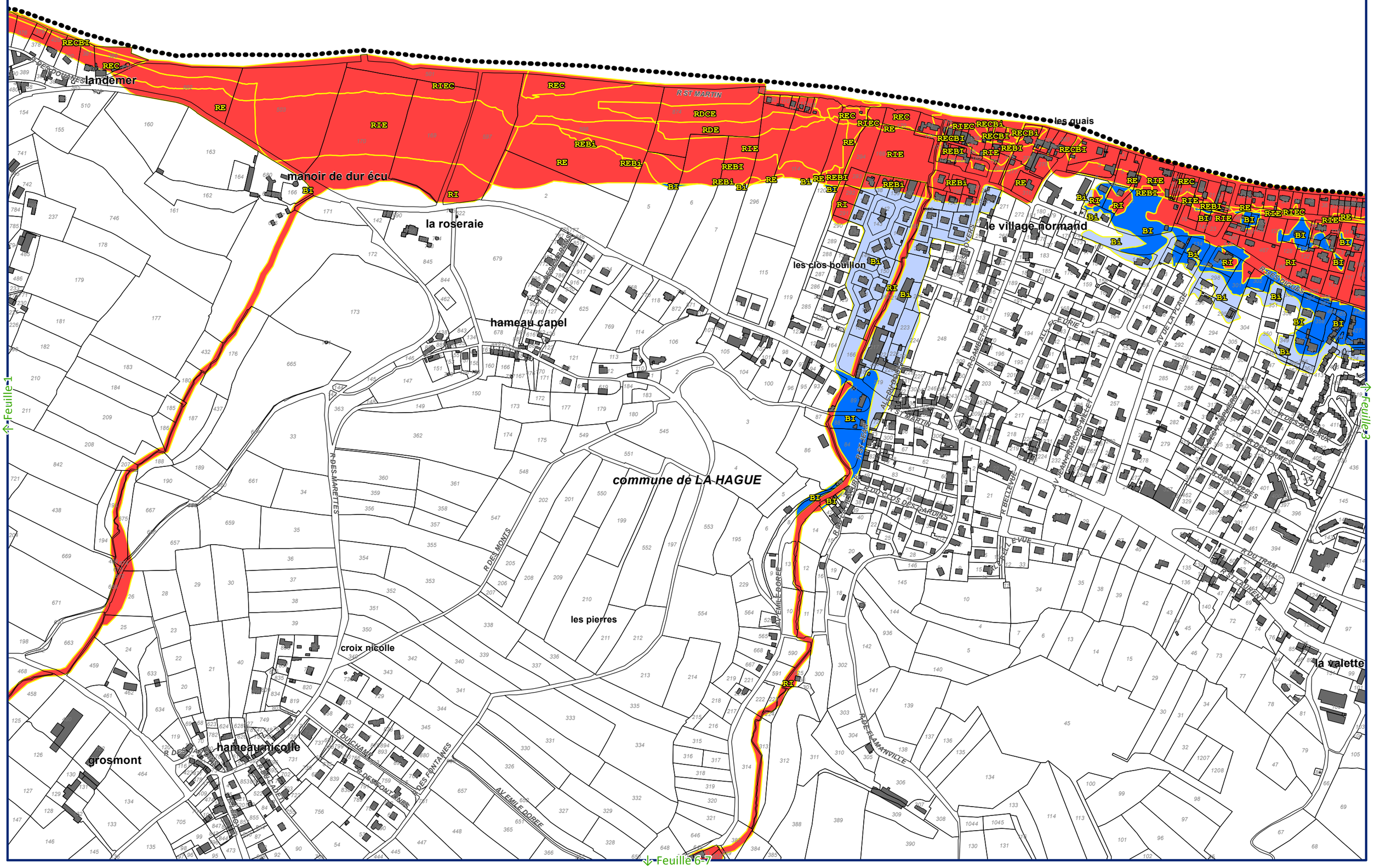
landemer
manoir de dur écu
la roseraie
hameau capel
les quais
le village normand
les clos bouillon
commune de LA HAGUE
les pierres
croix nicolle
hameau nicolle
grosmont
la valette
R DES MARETTES
R DES MONTS
AV EMILE DOREE
R DES FONTAINES
R DES SEMONTAINES
R DU CHAMP
R ST MARTIN
AV DE LA PLAGE
R DES DIGUES
R DU TRAM
R DES PRES
R DES ORMES
R DES ROSES
R DES PRES
R DES CALEES
R DES DOUANES
R DES PORTES
R DES CAPELETS
R DES CAPELETS
R DES CAPELETS

Liberté • Égalité • Fraternité
RÉPUBLIQUE FRANÇAISE
Préfet de la Manche

Plan de Prévention des Risques Naturels de la région de Cherbourg
Zonage réglementaire

Commune de La Hague

Echelle : 1/5 000

Alp'Géorisques - IMDC - Août 2019

N

Feuille 3

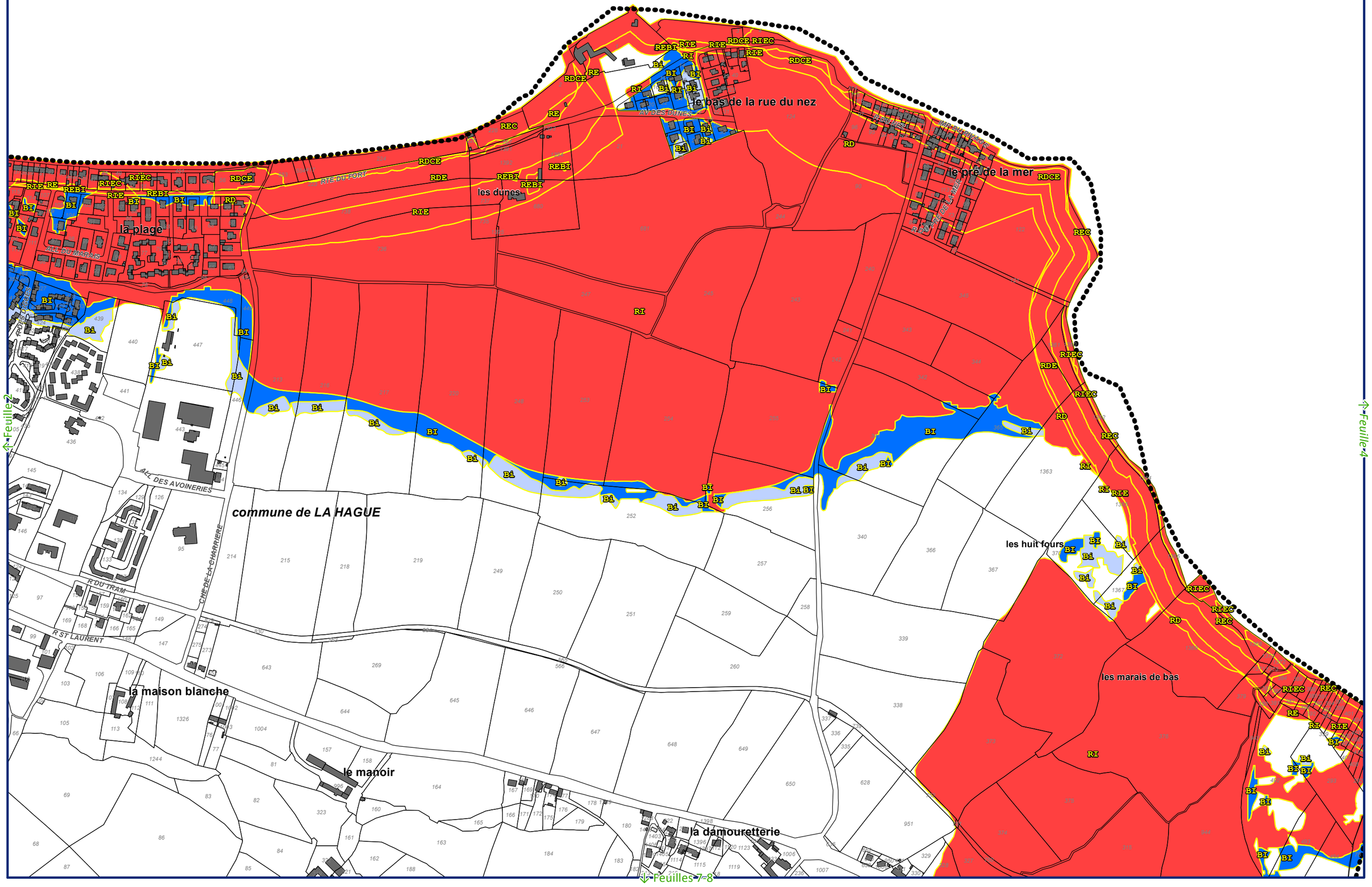

Plan de Prévention des Risques Naturels de la région de Cherbourg
Zonage réglementaire

Commune de La Hague

Liberté • Égalité • Fraternité
RÉPUBLIQUE FRANÇAISE
Préfet de la Manche

Echelle : 1/5 000

Alp'Géorisques - IMDC - Août 2019

N

Feuille 6

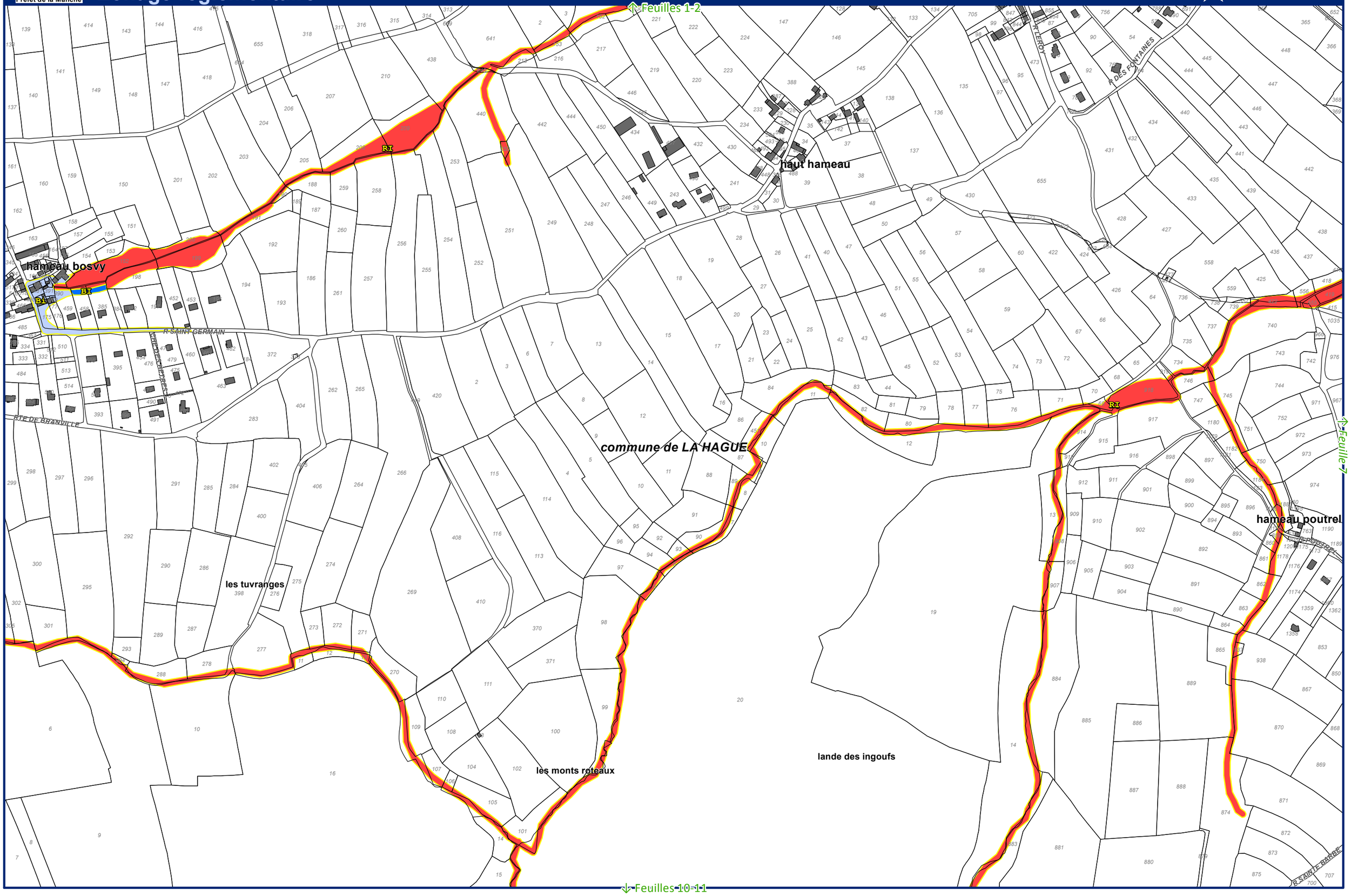

Liberté • Égalité • Fraternité
RÉPUBLIQUE FRANÇAISE
Préfet de la Manche

Plan de Prévention des Risques Naturels de la région de Cherbourg
Zonage réglementaire

Communes de La Hague et Cherbourg-en-Cotentin

Echelle : 1/5 000

Alp'Géorisques - IMDC - Août 2019

N

Feuille 7

↑ Feuilles 2-3
← Feuille 6
Feuille 8 →
↓ Feuilles 11-12

maison d'urville
la séroterie
le haut de nacqueville
les honchays
les duacres
commune de LA HAGUE
hameau poutrel
eudal de haut
sainte-barbe
eudal de bas
le bas des landes
commune de CHERBOURG-EN-COTENTIN

AV EMILE DOREE
R DE FLAMANVILLE
R BAS DES CAMPAGNES
RTE DE SAINTE-CROIX
ROUTREL
CHE DES ROTHEURS

RI

Plan de Prévention des Risques Naturels de la région de Cherbourg
Zonage réglementaire

Communes de La Hague et Cherbourg-en-Cotentin

Liberté • Égalité • Fraternité
RÉPUBLIQUE FRANÇAISE
Préfet de la Manche

Echelle : 1/5 000

Alp'Géorisques - IMDC - Août 2019

N

Feuille 8

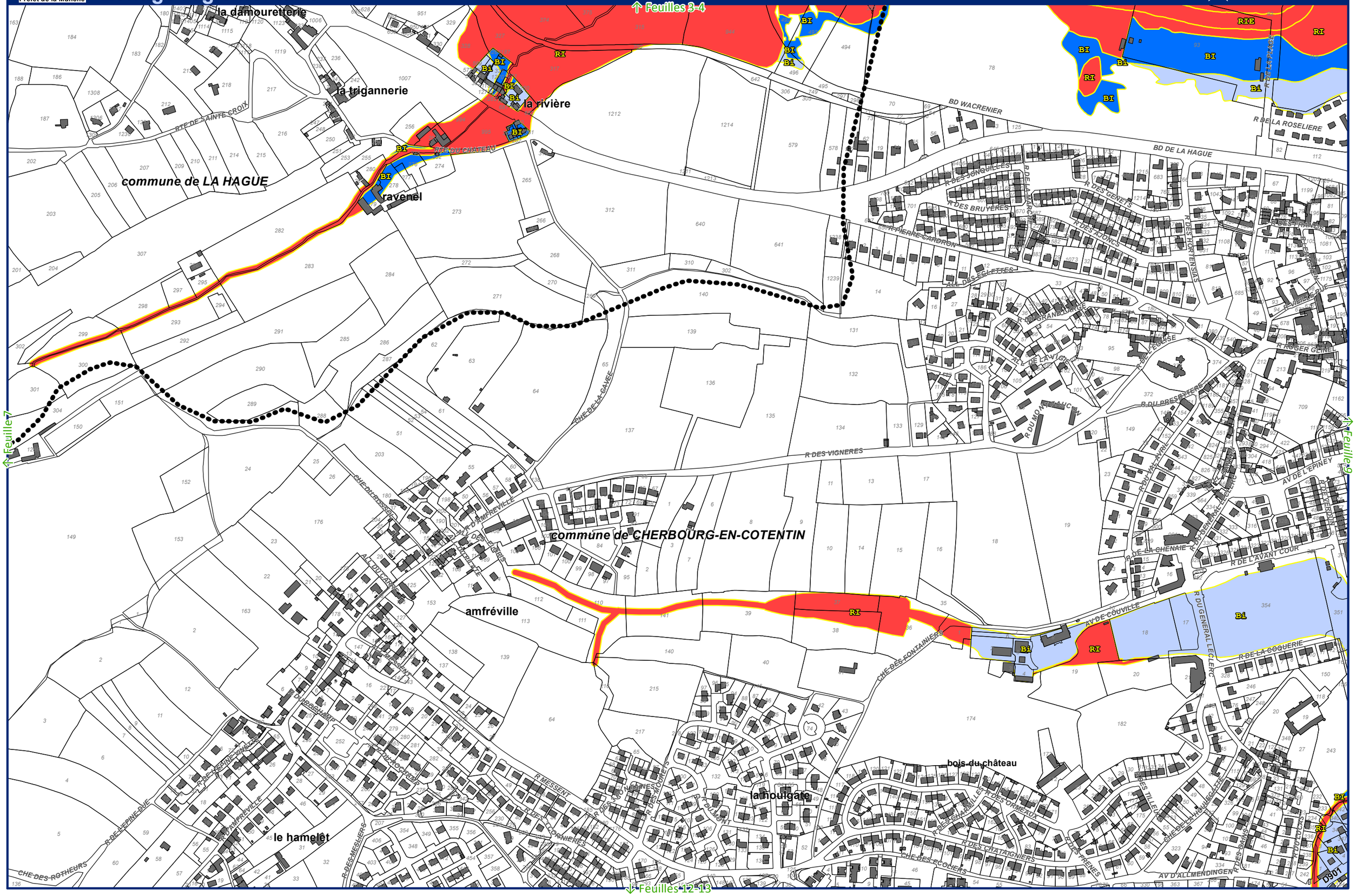

Plan de Prévention des Risques Naturels de la région de Cherbourg
Zonage réglementaire

Commune de La Hague

Liberté • Égalité • Fraternité
RÉPUBLIQUE FRANÇAISE
Préfet de la Manche

Echelle : 1/5 000

Alp'Géorisques - IMDC - Août 2019

N

Feuille 10

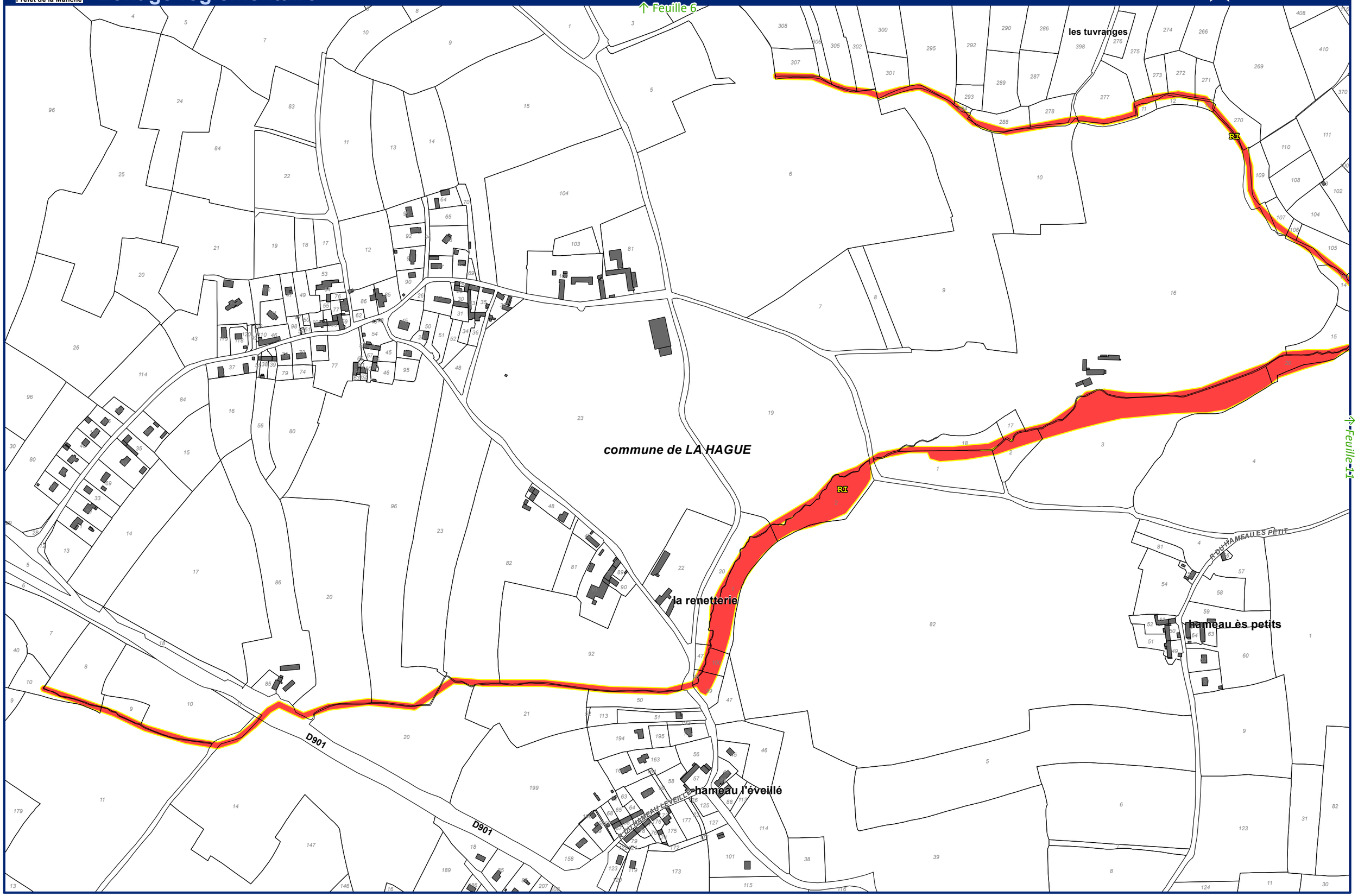

Liberté • Égalité • Fraternité
RÉPUBLIQUE FRANÇAISE
Préfet de la Manche

Plan de Prévention des Risques Naturels de la région de Cherbourg
Zonage réglementaire — *Commune de La Hague*

Echelle : 1/5 000

Alp'Géorisques - IMDC - Août 2019

N

Feuille 11

↑ Feuilles 6-7

↑ Feuilles 10

↑ Feuilles 12

↓ Feuilles 20-21

le bas des landes

les ingoufs

la coquerie

la heuzellerie

commune de LA HAGUE

les houlgates

la monnaye

le pendant

les suets

écoche-bœuf

la rue d'ozouville

R D'URVILLE

R SAINTE BARBE

R DU HAMEAU ES PETIT

R DES PALLIERES

R D'OZOUVILLE

RT

Liberté • Égalité • Fraternité
RÉPUBLIQUE FRANÇAISE
Préfet de la Manche

Plan de Prévention des Risques Naturels de la région de Cherbourg
Zonage réglementaire

Communes de La Hague et Cherbourg-en-Cotentin

Echelle : 1/5 000

Alp'Géorisques - IMDC - Août 2019

N

Feuille 13

↑ Feuilles 8-9

↑ Feuille 12

↑ Feuille 14

↓ Feuilles 22-23

la belle jardinière

hameau le breton

hameau langlois

le moulin ponthus

village de la roque

les vallées

commune de CHERBOURG-EN-COTENTIN

commune de LA HAGUE

barrage du rouland

hainneville

les ruettes

RP

BP

Bi

BI

Ri

D901

R DE LA ROQUE

R DU BRETON

R DU VAL AVRIL

CHE DES MOULINS A HUILE

CHE DE LA PLAINE MESLINE

AV DE BENEGERE

R MARCEL SEMBAT

R JACQUES BREL

R ALBERT THOMAS

R DU CHEVALIER SCHAFFNER

R DES HARAS

R DU HOMME PERRY

R DU CHEVALIER JEAN

R DU CAPITAINE CHARLES

R DU CAPITAINE LEBLANC

R DU CAPITAINE LEFEBVRE

R DU CAPITAINE LEMARCHAND

R DU CAPITAINE LEMARQUAND

R DU CAPITAINE LEMERCIER

R DU CAPITAINE LEMOINE

R DU CAPITAINE LEPAGE

R DU CAPITAINE LEROUX

R DU CAPITAINE LEVASSEUR

R DU CAPITAINE LEVEQUE

R DU CAPITAINE LEVESQUE

R DU CAPITAINE LEVILLAIN

R DU CAPITAINE LEVILLAIN

R DU CAPITAINE LEVILLAIN

Liberté • Égalité • Fraternité
RÉPUBLIQUE FRANÇAISE
Préfet de la Manche

Plan de Prévention des Risques Naturels de la région de Cherbourg
Zonage réglementaire — *Commune de La Hague*

Echelle : 1/5 000

Alp'Géorisques - IMDC - Août 2019

N

Feuille 20

↑ Feuille 11

↓ Feuille 29

→ Feuille 21

le bacchus

la rue d'ozouville

maison hue

les jardins du hutret

village de l'église

dalidan

bas village

l'épinay

lande de la bourraque

commune de LA HAGUE

R DES PALLIERES

R D'OZOUVILLE

R DE BEAUMONT

R DU CLOS A GENETS

R DE L'EGLISE

R DE VALOGNES

D901

RI

B1

Liberté • Égalité • Fraternité
RÉPUBLIQUE FRANÇAISE
Préfet de la Manche

Plan de Prévention des Risques Naturels de la région de Cherbourg
Zonage réglementaire

Communes de La Hague et Cherbourg-en-Cotentin

Echelle : 1/5 000

Alp'Géorisques - IMDC - Août 2019

N

Feuille 21

↑ Feuille 12

le bigard

commune de CHERBOURG-EN-COTENTIN

le manoir

bois henry

D901

RTE DE BEAUMONT

RI

Bi

landes du rond quesnay

commune de LA HAGUE

l'étang percy

les homets

les monts pelés

hameau ès tours

les coutures

la suhardière

lande de tonneville

la barrière du bois

commune de CHERBOURG-EN-COTENTIN

R. DU BIGARD

ALL. DU BRIGARD

R. DU BIGARD R. DU MANOIR

R. DES TOURS

R. DE LA LIBERATION

↑ Feuille 20

↑ Feuille 22

Liberté • Égalité • Fraternité
RÉPUBLIQUE FRANÇAISE
Préfet de la Manche

Plan de Prévention des Risques Naturels de la région de Cherbourg
Zonage réglementaire

Communes de La Hague et Cherbourg-en-Cotentin

Echelle : 1/5 000

Alp'Géorisques - IMDC - Août 2019

N

Feuille 22

↑ Feuilles 12-13

Feuille 21

Feuille 23

Feuille 30

commune de LA HAGUE

commune de CHERBOURG-EN-COTENTIN

les planquettes

les plains

la roquette

bénécère

hameau gosselin

la poulainerie

la traisnellerie

l'étang

R DE L'EGLISE

R DU MOURET

R DE LA REPUBLIQUE

R DU VAL AVRIL

R DES CHAMPS

R DE LA LIBERATION

AV DE BENECERE

R DE L'EGALITE

RI

B1

Plan de Prévention des Risques Naturels de la région de Cherbourg
Zonage réglementaire

Commune de La Hague

Liberté • Égalité • Fraternité
RÉPUBLIQUE FRANÇAISE
Préfet de la Manche

Echelle : 1/5 000

Alp'Géorisques - IMDC - Août 2019

N

Feuille 29

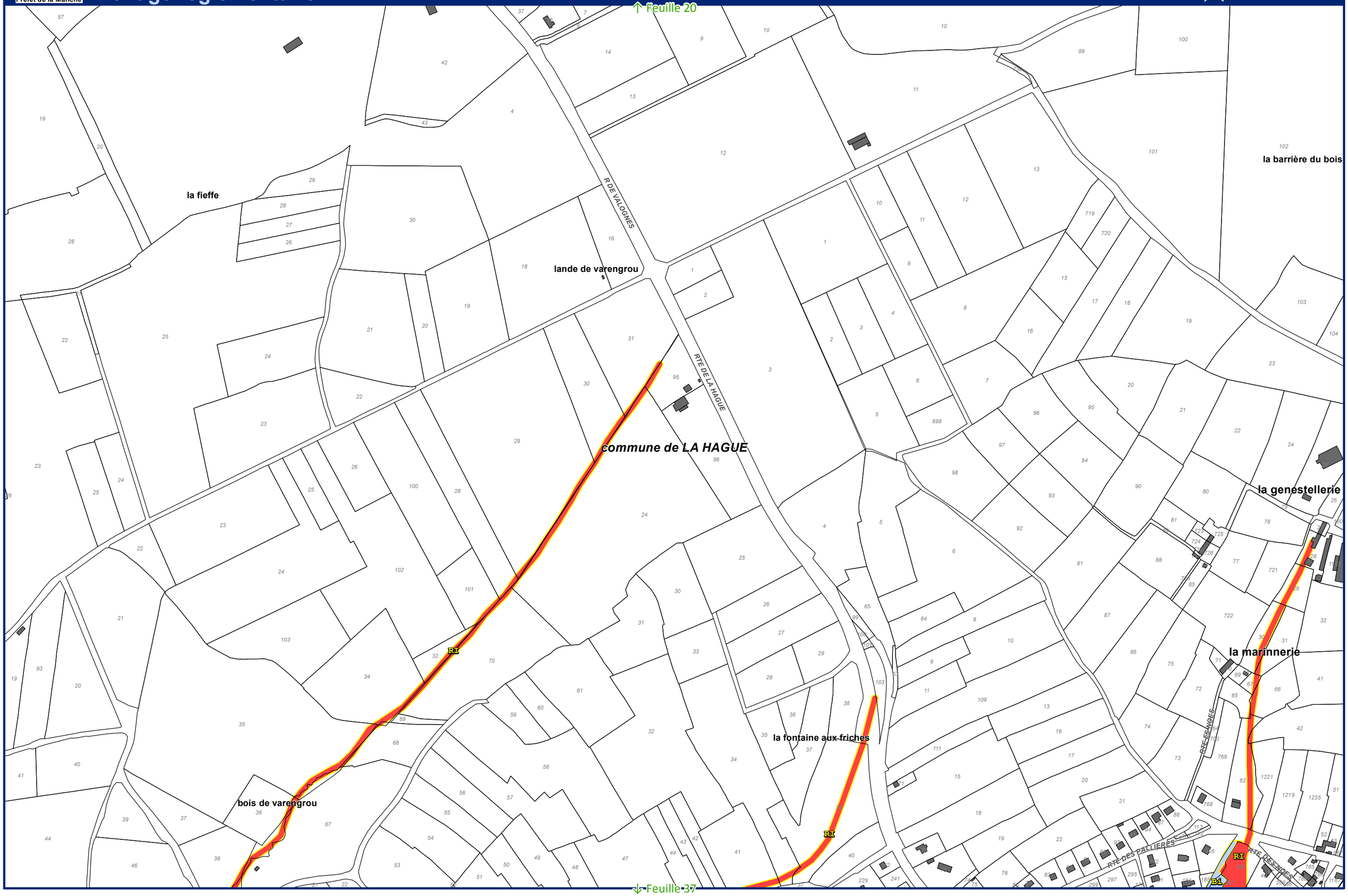

Liberté • Égalité • Fraternité
RÉPUBLIQUE FRANÇAISE
Préfet de la Manche

Plan de Prévention des Risques Naturels de la région de Cherbourg
Zonage réglementaire

Communes de La Hague et Cherbourg-en-Cotentin

Echelle : 1/5 000

Alp'Géorisques - IMDC - Août 2019

N

Feuille 30

↑ Feuille 22

↑ Feuille 31

↓ Feuille 39

commune de CHERBOURG-EN-COTENTIN

commune de CHERBOURG-EN-COTENTIN

commune de LA HAGUE

commune de NOUAINVILLE

la fontaine allais

hameau heusey

hameau herville

la simonerie

la satanerie

le coudray

village de la judée

mesnil-dot

croix rouge

l'hélemerie

hameau de l'église

RTE DU HEUSEY

RTE DE HERVILLE

RTE DU MESNILDOT

RTE DE LA CROIX ROUGE

RI

Bi

Liberté • Égalité • Fraternité
RÉPUBLIQUE FRANÇAISE
Préfet de la Manche

Plan de Prévention des Risques Naturels de la région de Cherbourg
Zonage réglementaire

Commune de La Hague

Echelle : 1/5 000

Alp'Géorisques - IMDC - Août 2019

N

Feuille 37

↑ Feuille 29

marende

les douets

les héleines

les noës

les noës de haut

le pied de lande

les tuilettes

commune de LA HAGUE

hameau bigot

froide rue

la belangerie

hameau paisant

l'angleterre

RTE DES HELEINES

RTE DES PALLIERES

RTE DES NOES

RTE DE LA HAGUE

RTE DE L'EGLISE

SENTIER

Ri

Bi

↓ Feuille 48

Plan de Prévention des Risques Naturels de la région de Cherbourg
Zonage réglementaire

Commune de La Hague

Liberté • Égalité • Fraternité
RÉPUBLIQUE FRANÇAISE
Préfet de la Manche

Echelle : 1/5 000

Alp'Géorisques - IMDC - Août 2019

N

Feuille 38

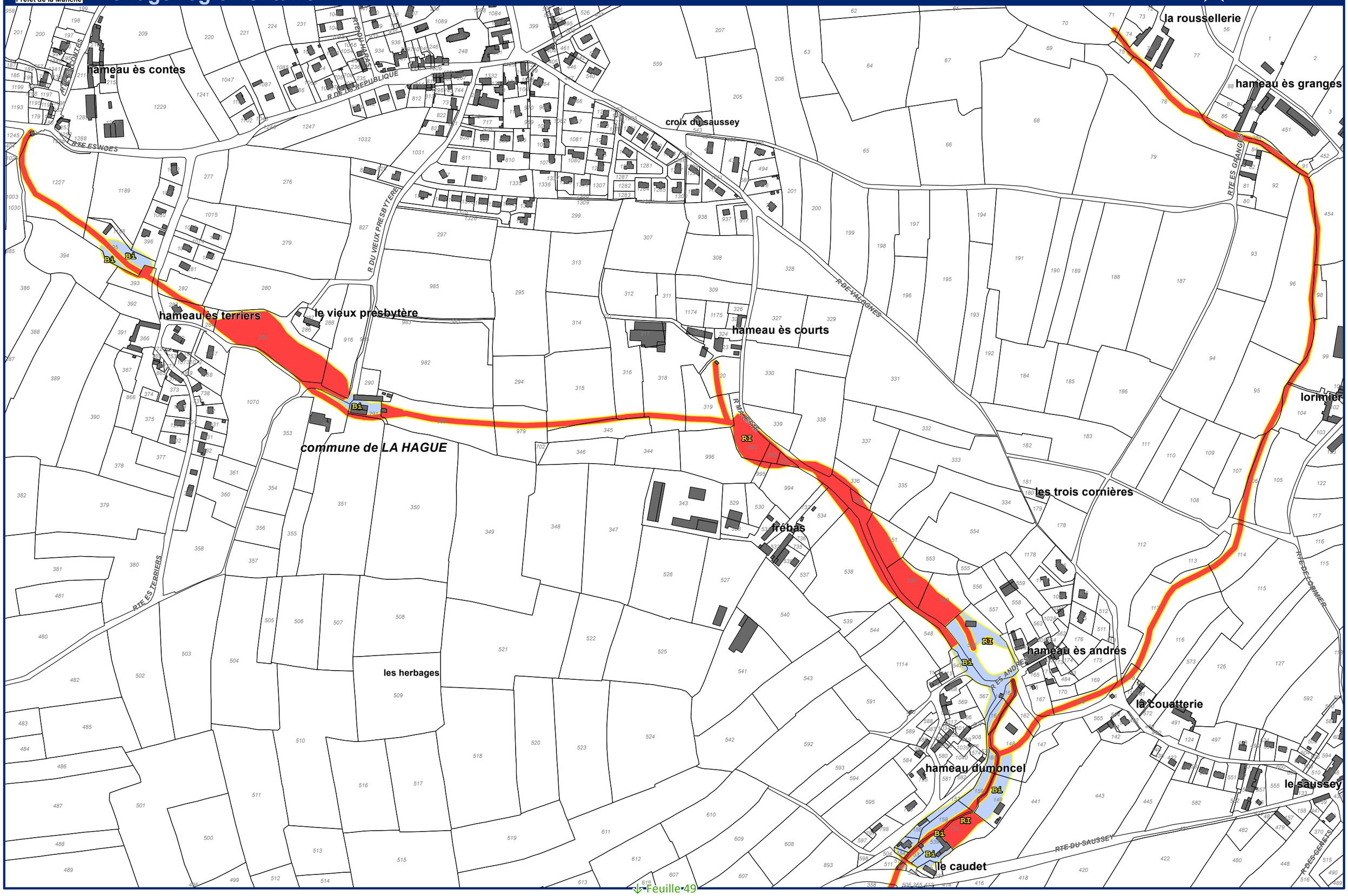

↓ Feuille 49

Plan de Prévention des Risques Naturels de la région de Cherbourg
Zonage réglementaire

Commune de La Hague

Liberté • Égalité • Fraternité
RÉPUBLIQUE FRANÇAISE
Préfet de la Manche

Echelle : 1/5 000

Alp'Géorisques - IMDC - Août 2019

N

Feuille 47

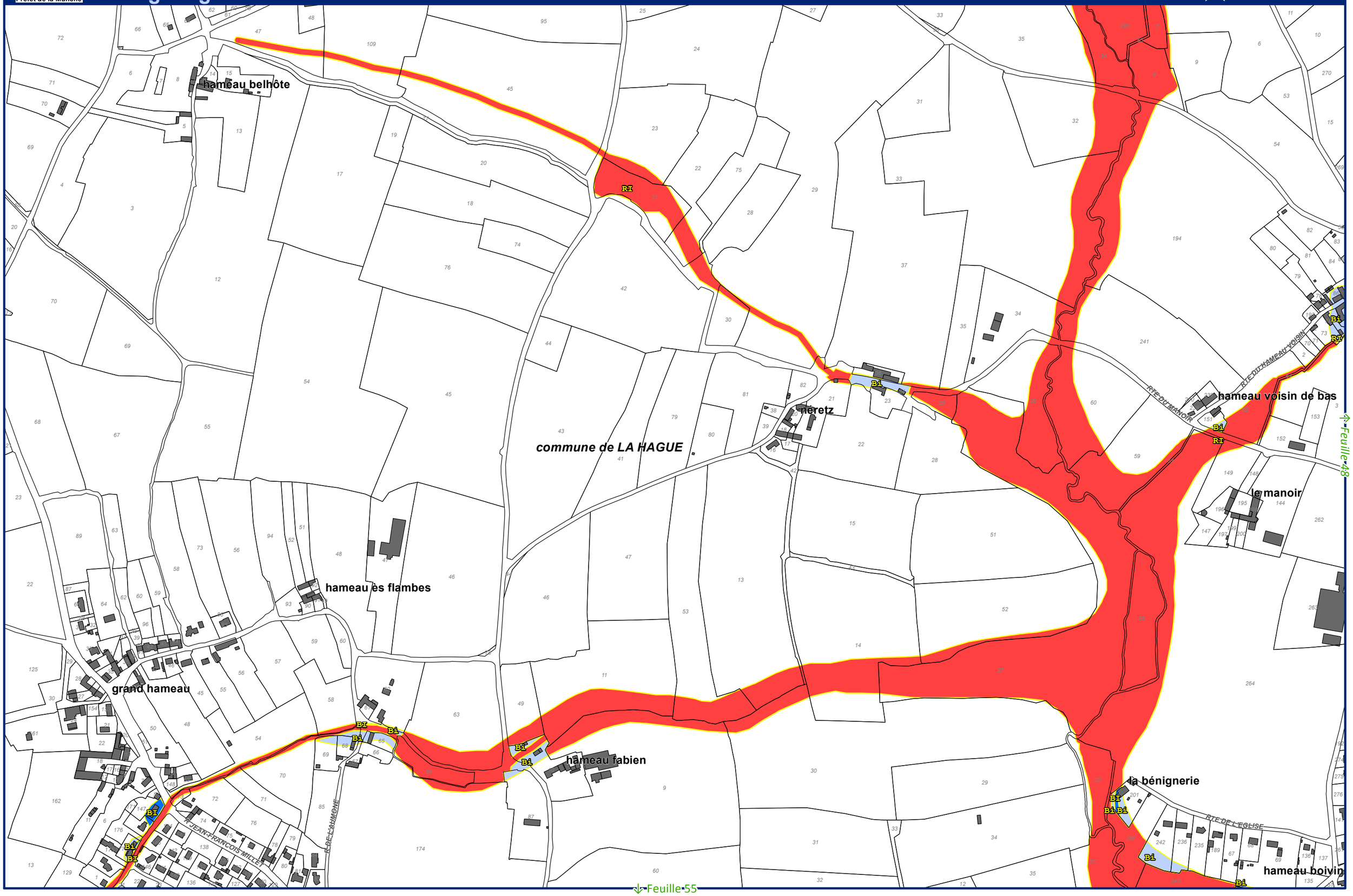

Liberté • Égalité • Fraternité
RÉPUBLIQUE FRANÇAISE
Préfet de la Manche

Plan de Prévention des Risques Naturels de la région de Cherbourg
Zonage réglementaire

Commune de La Hague

Echelle : 1/5 000

Alp'Géorisques - IMDC - Août 2019

N

Feuille 48

↑ Feuille 37

↓ Feuille 47

↓ Feuille 56

acqueville

hameau voisin

hameau voisin de bas

le manoir

la bénignerie

commune de LA HAGUE

l'eupiquet

la pole

hameau avoine

les chênots

le carrefour des pelles

la croix moulin

le mottel

la hougue

commune de TEURTHEVILLE-HAGUE

RTE DE LA HAGUE

RTE DES AVOINES

RTE DU HAMEAU VOISIN

RTE DE L'EGLISE

RTE DU MANOIR

RTE DES PELLES

RTE DE L'HOMME

Ri

Bi

Br

Liberté • Égalité • Fraternité
RÉPUBLIQUE FRANÇAISE
Préfet de la Manche

Plan de Prévention des Risques Naturels de la région de Cherbourg
Zonage réglementaire

Communes de La Hague et Teurtheville-Hague

Echelle : 1/5 000

Alp'Géorisques - IMDC - Août 2019

N

Feuille 49

↑ Feuille 38

le caudet

les roques

les delles

le parquet

le bondet

les genêts

sec fontaine

les focs

la moulinette

la couperie

commune de LA HAGUE

commune de TEURTHEVILLE-HAGUE

la lande gabin

hameau de haut

bois de baudienville

la villeneuverie

commune de SIDEVILLE

les monts

R.D.E.S.GENETS

RTE DE LA CASTELLERIE

RTE DE LA COUPERIE

RTE DE SAUSSEY

↓ Feuille 57

Liberté • Égalité • Fraternité
RÉPUBLIQUE FRANÇAISE
Préfet de la Manche

Plan de Prévention des Risques Naturels de la région de Cherbourg
Zonage réglementaire

Commune de La Hague

Echelle : 1/5 000

Alp'Géorisques - IMDC - Août 2019

N

Feuille 55

↑ Feuille 47

Feuille 56 →

R. DE L'EGLISE

R. JEAN-FRANÇOIS MILLET

R. JEAN FLEURY

R. JACQUES PREVERT

R. ARMAND LEVEEL

village jean fleury

commune de LA HAGUE

herquetot

le pont d'yvelon

le pont mourrat

birène

commune de TEURTHEVILLE-HAGUE

les montagnes

Bi

Ri

Plan de Prévention des Risques Naturels de la région de Cherbourg
Zonage réglementaire

Communes de La Hague et Teurtheville-Hague

Liberté • Égalité • Fraternité
RÉPUBLIQUE FRANÇAISE
Préfet de la Manche

Echelle : 1/5 000

Alp'Géorisques - IMDC - Août 2019

N

Feuille 56

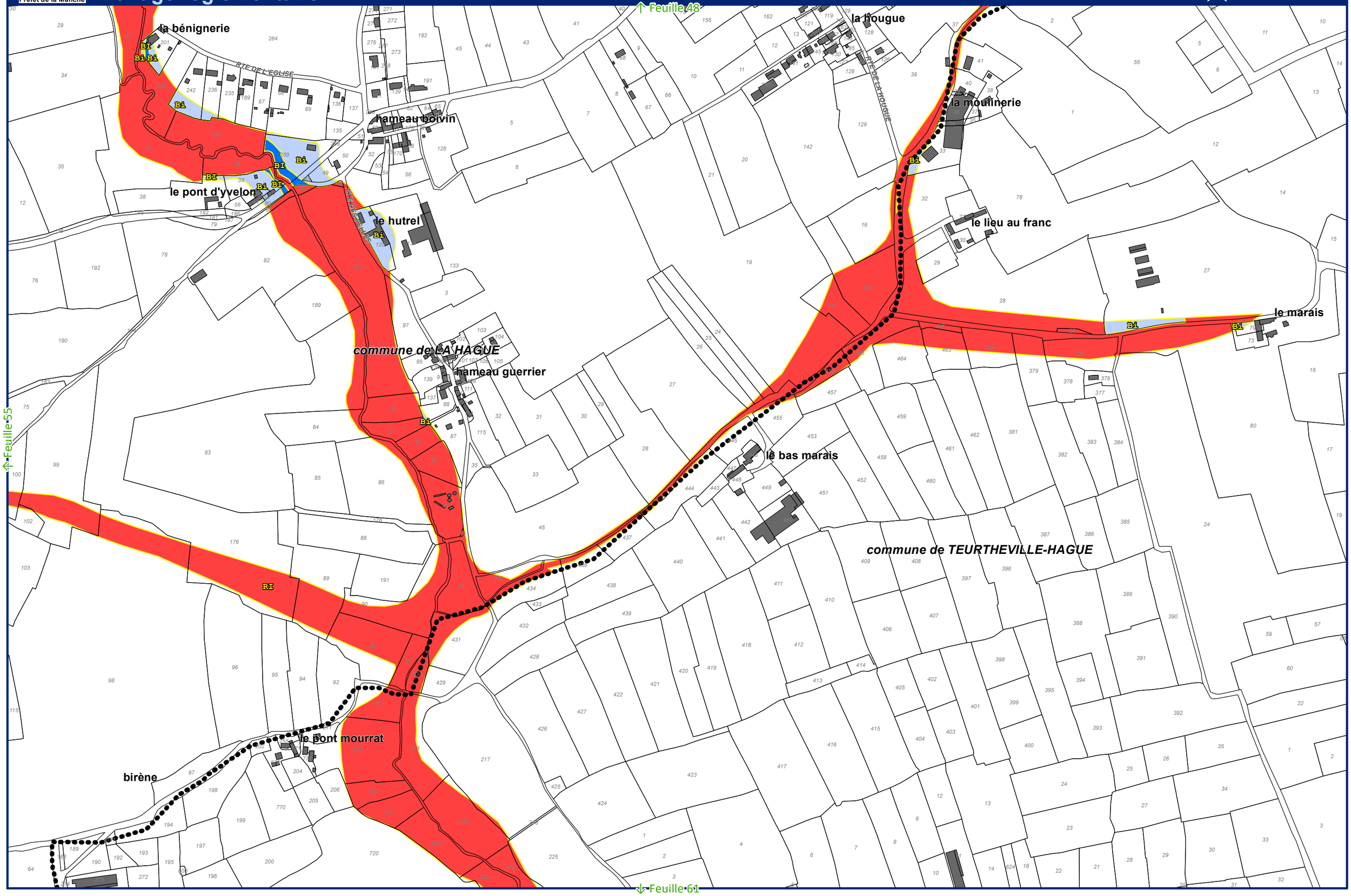

Liberté • Égalité • Fraternité
RÉPUBLIQUE FRANÇAISE
Préfet de la Manche

Plan de Prévention des Risques Naturels de la région de Cherbourg
Zonage réglementaire

Communes de La Hague, Sideville et Teurtheville-Hague

Echelle : 1/5 000

Alp'Géorisques - IMDC - Août 2019

N

Feuille 57

↑ Feuille 49

baudienville

le manoir

les planquettes

commune de LA HAGUE

le moulin le conte

commune de TEURTHEVILLE-HAGUE

la planche houelbecq

commune de SIDEVILLE

les monts

le vacheux

le poutrel

RTE DES MONTS

RTE DU PONT ROGER

RI

Bi

↓ Feuille 62

↓ Feuille 58