Liberté • Égalité • Fraternité
RÉPUBLIQUE FRANÇAISE
Préfet de la Manche

Plan de Prévention des Risques Naturels de la région de Cherbourg
Zonage réglementaire

Commune de Cherbourg-en-Cotentin

Echelle : 1/5 000

Alp'Géorisques - IMDC - Août 2019

N

Feuille 4

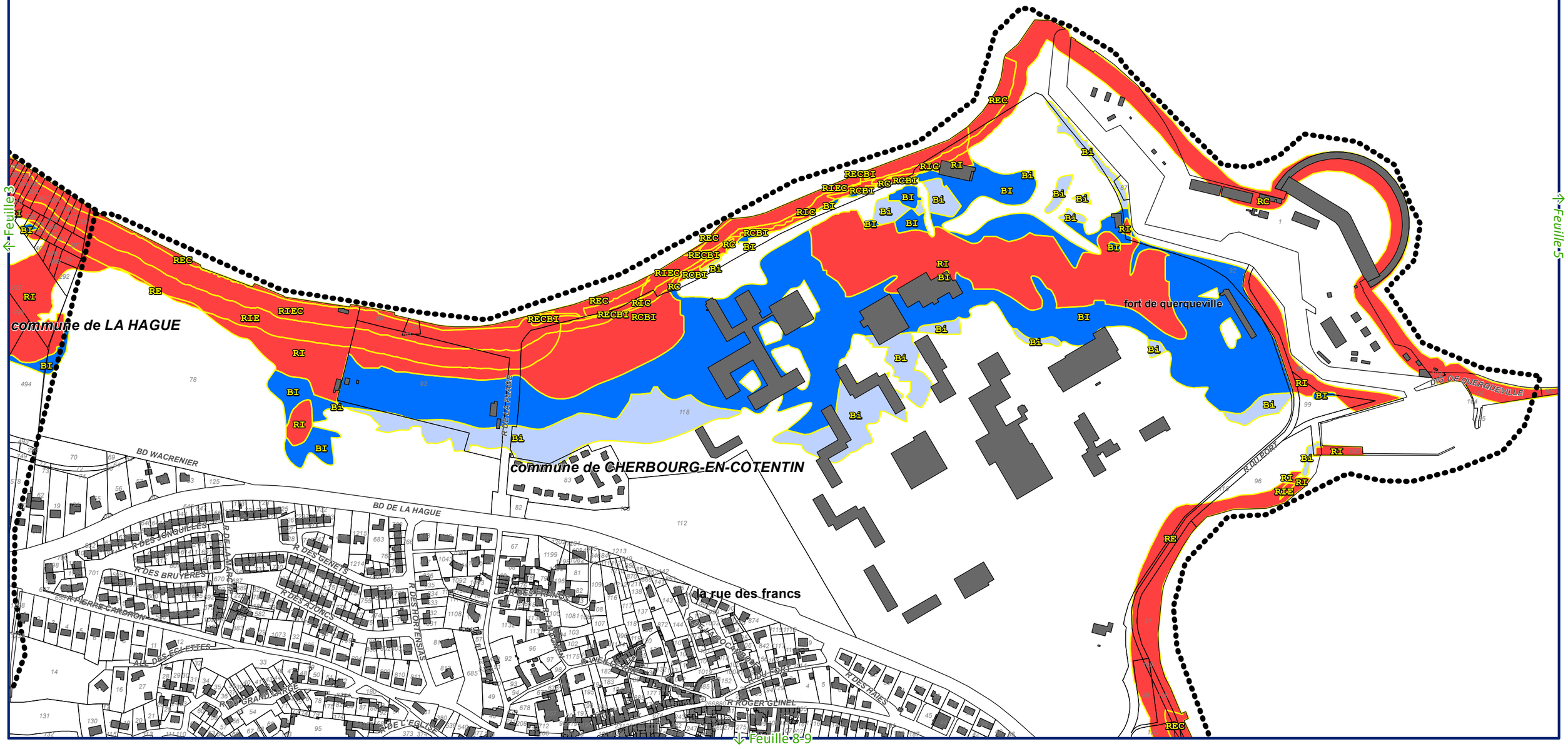

Plan de Prévention des Risques Naturels de la région de Cherbourg
Zonage réglementaire

Commune de Cherbourg-en-Cotentin

Liberté • Égalité • Fraternité
RÉPUBLIQUE FRANÇAISE
Préfet de la Manche

Echelle : 1/5 000

Alp'Géorisques - IMDC - Août 2019

N

Feuille 5

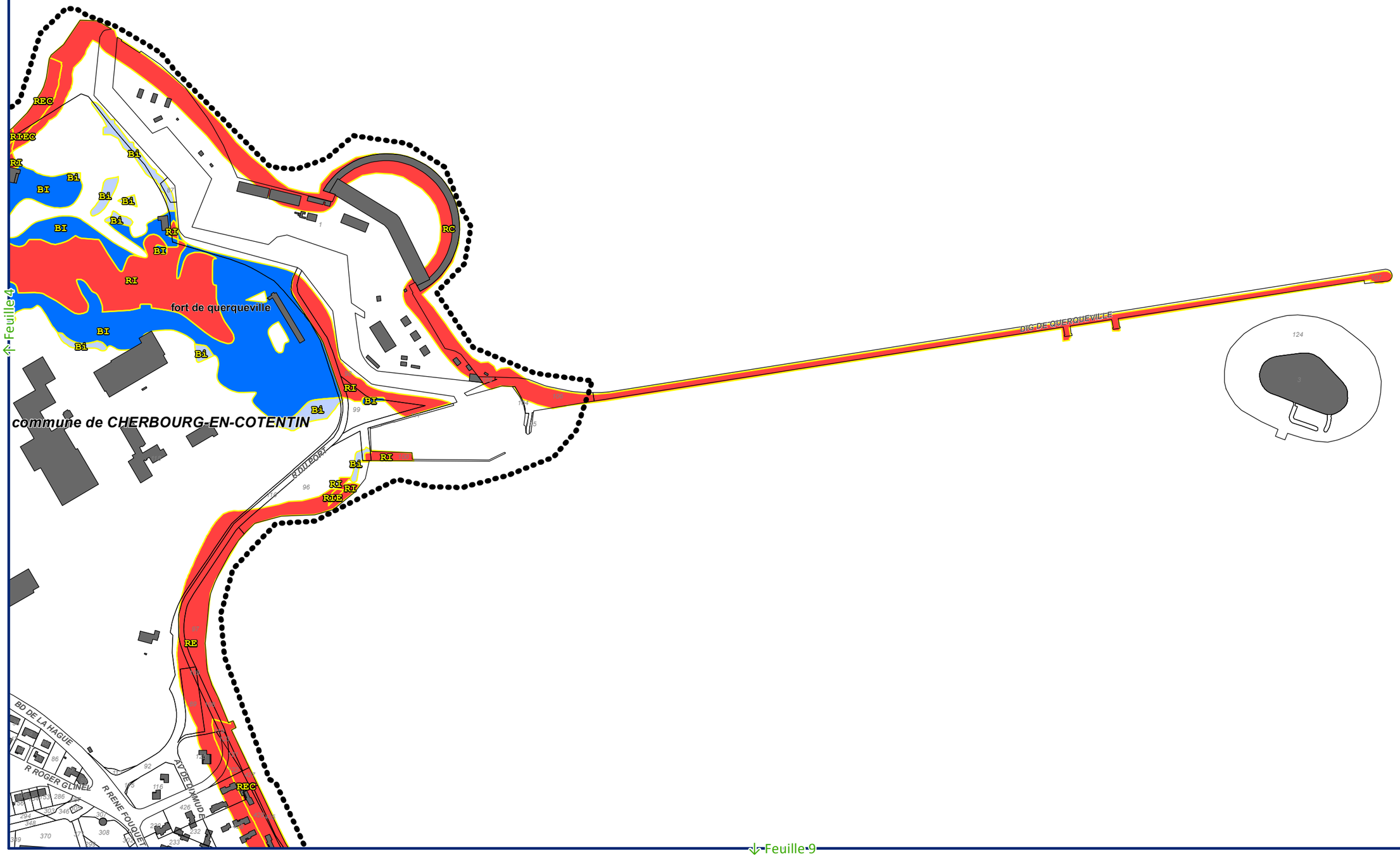

Liberté • Égalité • Fraternité
RÉPUBLIQUE FRANÇAISE
Préfet de la Manche

Plan de Prévention des Risques Naturels de la région de Cherbourg
Zonage réglementaire

Communes de La Hague et Cherbourg-en-Cotentin

Echelle : 1/5 000

Alp'Géorisques - IMDC - Août 2019

N

Feuille 7

↑ Feuilles 2-3
← Feuille 6
Feuille 8 →
↓ Feuilles 11-12

maison d'urville
la séroterie
le haut de nacqueville
les honchays
les duacres
commune de LA HAGUE
hameau poutrel
eudal de haut
sainte-barbe
eudal de bas
le bas des landes
commune de CHERBOURG-EN-COTENTIN

AV EMILE DOREE
R DE FLAMANVILLE
R BAS DES CAMPAGNES
RTE DE SAINTE-CROIX
ROUTREL
CHE DES ROTHEURS

RI

Liberté • Égalité • Fraternité
RÉPUBLIQUE FRANÇAISE
Préfet de la Manche

Plan de Prévention des Risques Naturels de la région de Cherbourg
Zonage réglementaire

Communes de La Hague et Cherbourg-en-Cotentin

Echelle : 1/5 000

Alp'Géorisques - IMDC - Août 2019

N

Feuille 8

↑ Feuilles 3-4

↓ Feuille 7

↓ Feuille 9

↓ Feuilles 12-13

la damouretterie

la trigannerie

la rivière

ravenel

commune de LA HAGUE

commune de CHERBOURG-EN-COTENTIN

amfréville

le hamelet

la houlgate

bois du château

RTE DE SAINTE CROIX

RTE DU CHATEAU

BD WACRENIER

BD DE LA HAGUE

R DE LA ROSELIERE

R DE LA PLAGE

R DES JONQUILLES

R DES BRUYERES

R DES GENETS

R DES ADOUCS

R DES HORTENSIAS

R DU GRAND MARAIS

R DE L'EGLISE

R ROGER GEINEL

R DU PRESBYTERE

AV DE L'EPINEY

R DE LA CHENAIE

R DE L'AVANT COUR

AV DE COUVILLE

R DU GENERAL LECLERC

R DE LA GOGUERIE

R DES VIGNERES

CHE DE LA CAVEE

CHE DU PRESSOIR

CHE DES FONTAINIERS

CHE DES ROTHEURS

R DES MESHUERS

R DES CORNIERES

R DES CHATAIGNIERS

R DES ORMEAUX

CHE DES ECORCHERS

AV D'ALLMENDINGEN

D901

Liberté • Égalité • Fraternité
RÉPUBLIQUE FRANÇAISE
Préfet de la Manche

Plan de Prévention des Risques Naturels de la région de Cherbourg
Zonage réglementaire

Commune de Cherbourg-en-Cotentin

Echelle : 1/5 000

Alp'Géorisques - IMDC - Août 2019

N

Feuille 9

↑ Feuilles 4-5

← Feuille 8

↓ Feuilles 13-14

la rue des francs

digue de querqueville

cité dixmude

commune de CHERBOURG-EN-COTENTIN

la belle jardinière

hameau de la mer

hameau le breton

BD DE LA HAGUE

R DES MOUETTES

AV DE L'EPINEY

R ROGER GLINEL

R DU PORT

AV DES GOELANDS

R RENE FOUQUET

AV DE DIXMUDE

R DES COURLIS

R DES CLARES

R DE LA MER

R DU GENERAL DE GAULLE

R DESTRIVIERES

R LECH WALESA

R MARCEL SEMBAT

R DES ECOLES

R SURCOUF

RPT DE CAP EL

BD DE LA SALINE

D301

AV DE BENECERE

RIEC

RECBI

REC

RC

RI

Bi

BI

Liberté • Égalité • Fraternité
RÉPUBLIQUE FRANÇAISE
Préfet de la Manche

Plan de Prévention des Risques Naturels de la région de Cherbourg
Zonage réglementaire

Communes de La Hague et Cherbourg-en-Cotentin

Echelle : 1/5 000

Alp'Géorisques - IMDC - Août 2019

N

Feuille 12

↑ Feuilles 7-8

le hameau

CHE DES ROTHEURS

R D HAMEL DE LA MARE

CHE DU HAMEL ET

R DES MESNILS

commune de LA HAGUE

les morts

commune de CHERBOURG-EN-COTENTIN

CHE DES FOLIES

les maresquiers

les vallées

BP

Bi

Ri

D901

RTE DE BEAUMONT

R DE LA REPUBLIQUE

la grisetterie

CHE DU BIGARD

PRE DU BRIGARD

R DU BIGARD

les petits prés

↓ Feuilles 11

↓ Feuilles 13

↓ Feuilles 21-22

Liberté • Égalité • Fraternité
RÉPUBLIQUE FRANÇAISE
Préfet de la Manche

Plan de Prévention des Risques Naturels de la région de Cherbourg
Zonage réglementaire

Communes de La Hague et Cherbourg-en-Cotentin

Echelle : 1/5 000

Alp'Géorisques - IMDC - Août 2019

N

Feuille 13

↑ Feuilles 8-9

↑ Feuille 12

↑ Feuille 14

↓ Feuilles 22-23

la belle jardinière

hameau le breton

hameau langlois

le moulin ponthus

village de la roque

les vallées

commune de CHERBOURG-EN-COTENTIN

commune de LA HAGUE

barrage du rouland

hainneville

les ruettes

RP

BP

Bi

BI

Ri

D901

R DE LA ROQUE

R DU BRETON

R DU VAL AVRIL

CHE DES MOULINS A HUILE

CHE DE LA PLAINE MESLINE

AV DE BENEGERE

R MARCEL SEMBAT

R JACQUES BREL

R ALBERT THOMAS

R DU CHEVALIER SCHAFFNER

R DES HARAS

R DU HOMME PERRY

R DU CHEVALIER JEAN

R DU CAPITAINE CHARLES

R DU CAPITAINE LEBLANC

R DU CAPITAINE LEFEBVRE

R DU CAPITAINE LEMARCHAND

R DU CAPITAINE LEMARQUAND

R DU CAPITAINE LEMERCIER

R DU CAPITAINE LEMOINE

R DU CAPITAINE LEPAGE

R DU CAPITAINE LEROUX

R DU CAPITAINE LEVASSEUR

R DU CAPITAINE LEVEQUE

R DU CAPITAINE LEVESQUE

R DU CAPITAINE LEVILLAIN

R DU CAPITAINE LEVILLAIN

R DU CAPITAINE LEVILLAIN

Liberté • Égalité • Fraternité
RÉPUBLIQUE FRANÇAISE
Préfet de la Manche

Plan de Prévention des Risques Naturels de la région de Cherbourg
Zonage réglementaire

Commune de Cherbourg-en-Cotentin

Echelle : 1/5 000

Alp'Géorisques - IMDC - Août 2019

N

Feuille 14

↑ Feuille 9

↑ Feuilles 13

Feuille 15 ↑

⇓ Feuilles 23-24

commune de CHERBOURG-EN-COTENTIN

brécourt

les bates

le moulin de la chaussée

fort des couplets

sainte-anne

BD DE LA MER
R DE LA DIGUE
R DU GENERAL DE GAULLE
R SURCOUF
BD DE LA SALINE
RPT DE CAP FL
R COLBERT
D901
R DES ECOLES
R FERNAND BUISSON
R MARCEL SEMBAT
R GEORGES CLEMENCEAU
R EISENHOWER
R DES GUESLES
R DES PRAIRIES
R DU CHAMP DE FOIRE
R VINCENT AURIOL
R TERNAUX MANCEL
R RENE LECANU
PASS FRANCHISSABLE DU TOT
AV JACQUES PREVERT
IMP DE BRECOURT
CHE DU MOULIN DE LA CHAUSSEE
CHE DU MOULIN DU HAUT
CHE DE BRECOURT
IMP DE LA BONDE
R LEO LAGRANGE
R DU CLOS DES MONTS
R ALEXANDRE TRIBUT
R JEAN MOULIN
R JULES FERRY
R DES MARRONNIERS
R DU CLOS DU MONT BRULANT
R LOUIS BLERIOT
R DE BRECOURT
R DUMONT D'URVILLE
R ABRAHAM DUQUESNE
R SAINT-EXUPERY
AV DE BELLEFOND
AV DE CAPEL
R HELENE BOUCHER
R DE LA BAIE
R DES HERS
R DE LA HOUGUE
R DE LA PAIX
R DE LA VALETTE
R DE LA SAINTE-ANNE
R DES COUPLETS
CHE DES COUPLETS
CHE DE LA REDOUTE
R DU CLOS DE L'EST
R DU CLOS DE L'OUEST
R DU RIDERET
R DES MOUETTES
R DES GOELANDS
R DU CLOS DE LA MARE
R DU CLOS DE LA MARE
R DU CLOS DE LA MARE

Liberté • Égalité • Fraternité
RÉPUBLIQUE FRANÇAISE
Préfet de la Manche

Plan de Prévention des Risques Naturels de la région de Cherbourg
Zonage réglementaire

Commune de Cherbourg-en-Cotentin

Echelle : 1/5 000

Alp'Géorisques - IMDC - Août 2019

N

Feuille 15

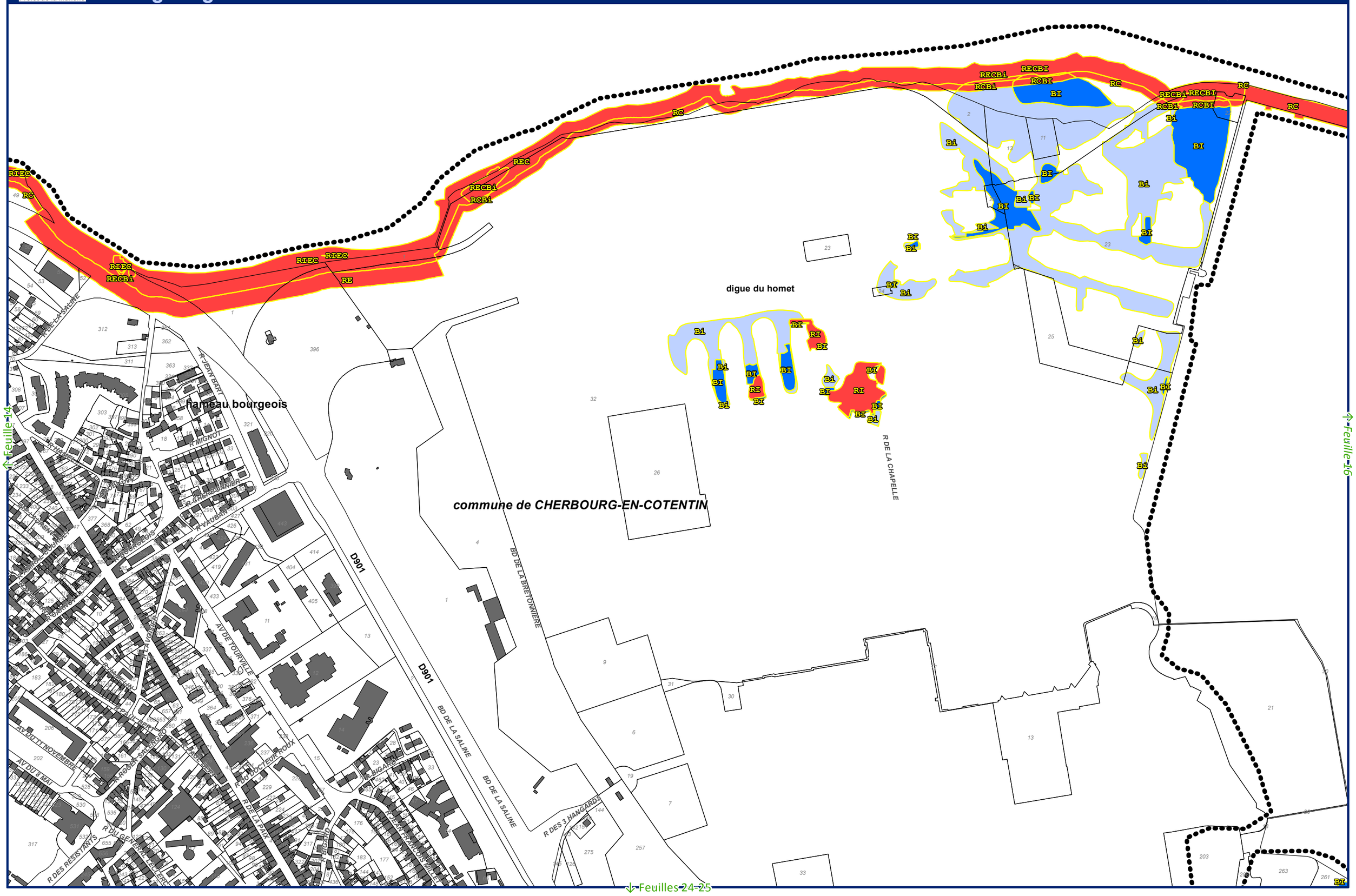
RTEC
RC
REC
RECBi
RCBi
RTEC
RECBi
RE
RC
RECBI
RECBi
RCBI
RC
RECBi
RECBI
RCBi
RCBI
RC
Bi
BI
digue du homet
hameau bourgeois
commune de CHERBOURG-EN-COTENTIN
D901
D901
BD DE LA BRETONNIERE
BD DE LA SALINE
BD DE LA SALINE
R DE LA CHAPELLE
R DES 3 HANGARDS
AV DE TOURVILLE
R DES RESISTANTS
AV DU 8 MAI
AV DU 11 NOVEMBRE
R DU GENERAL FERRIE
R DE LA PAIX
R DU DOCTEUR ROUX
R DU GENERAL LECLERC
R MIGNOT
R VIRUBAN
R DU HAMEAU BOURGEOIS
R DE LA SARRE
R DE LA SARTHE
R DU PERRON
R DU CHEMIN VERT
R DU CHEMIN CREUX
R DU CHEMIN DU BOIS
R DU CHEMIN DU BOURG
R DU CHEMIN DU PONT
R DU CHEMIN DU PRESBYTERE
R DU CHEMIN DU VIEUX MOULIN
R DU CHEMIN DU VIEUX PRESBYTERE
R DU CHEMIN DU VIEUX PRESBYTERE
R DU CHEMIN DU VIEUX PRESBYTERE

Liberté • Égalité • Fraternité
RÉPUBLIQUE FRANÇAISE
Préfet de la Manche

Plan de Prévention des Risques Naturels de la région de Cherbourg
Zonage réglementaire

Commune de Cherbourg-en-Cotentin

Echelle : 1/5 000

Alp'Géorisques - IMDC - Août 2019

N

Feuille 16

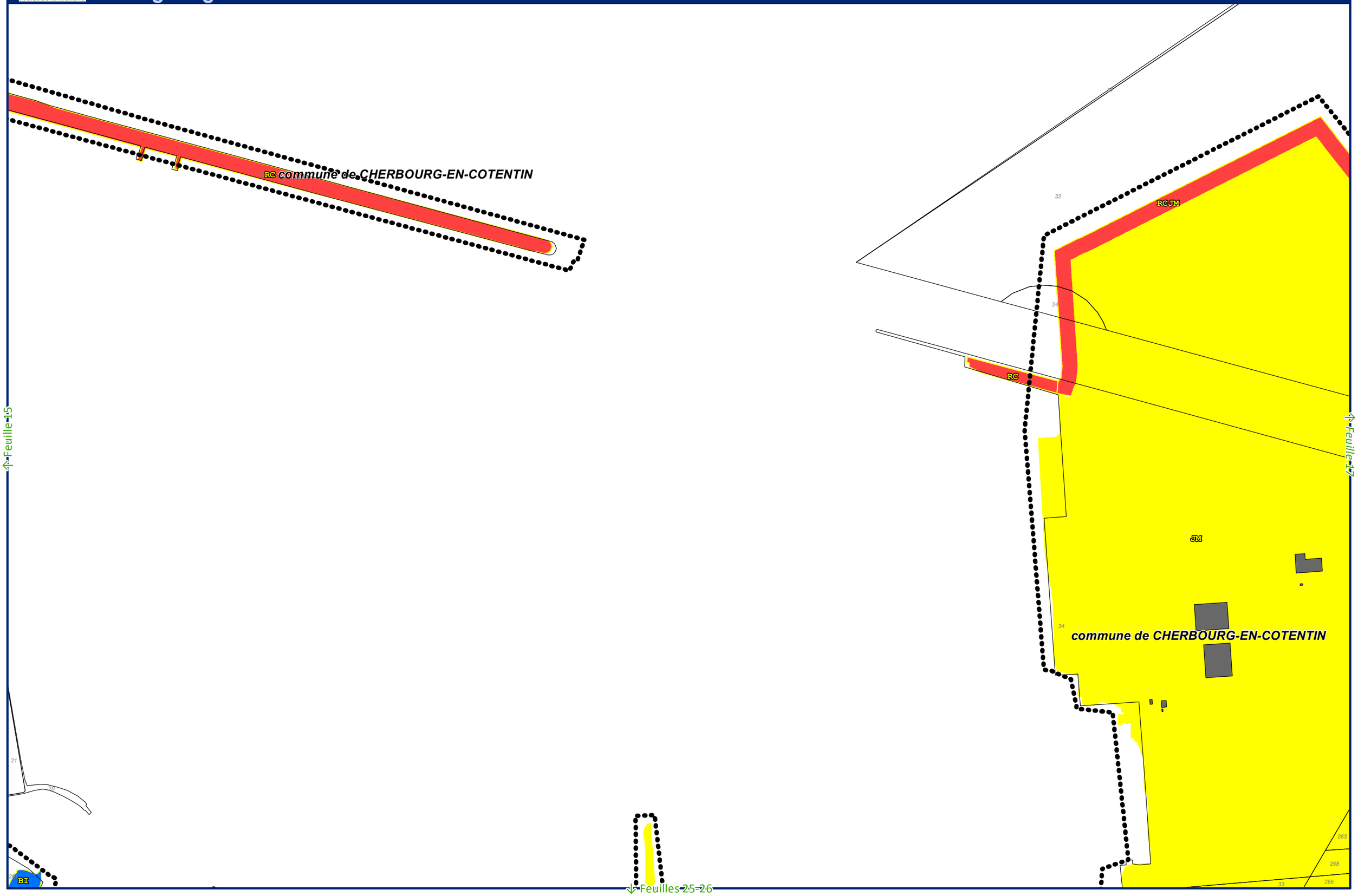

Liberté • Égalité • Fraternité
RÉPUBLIQUE FRANÇAISE
Préfet de la Manche

Plan de Prévention des Risques Naturels de la région de Cherbourg
Zonage réglementaire

Commune de Cherbourg-en-Cotentin

Echelle : 1/5 000

Alp'Géorisques - IMDC - Août 2019

N

Feuille 17

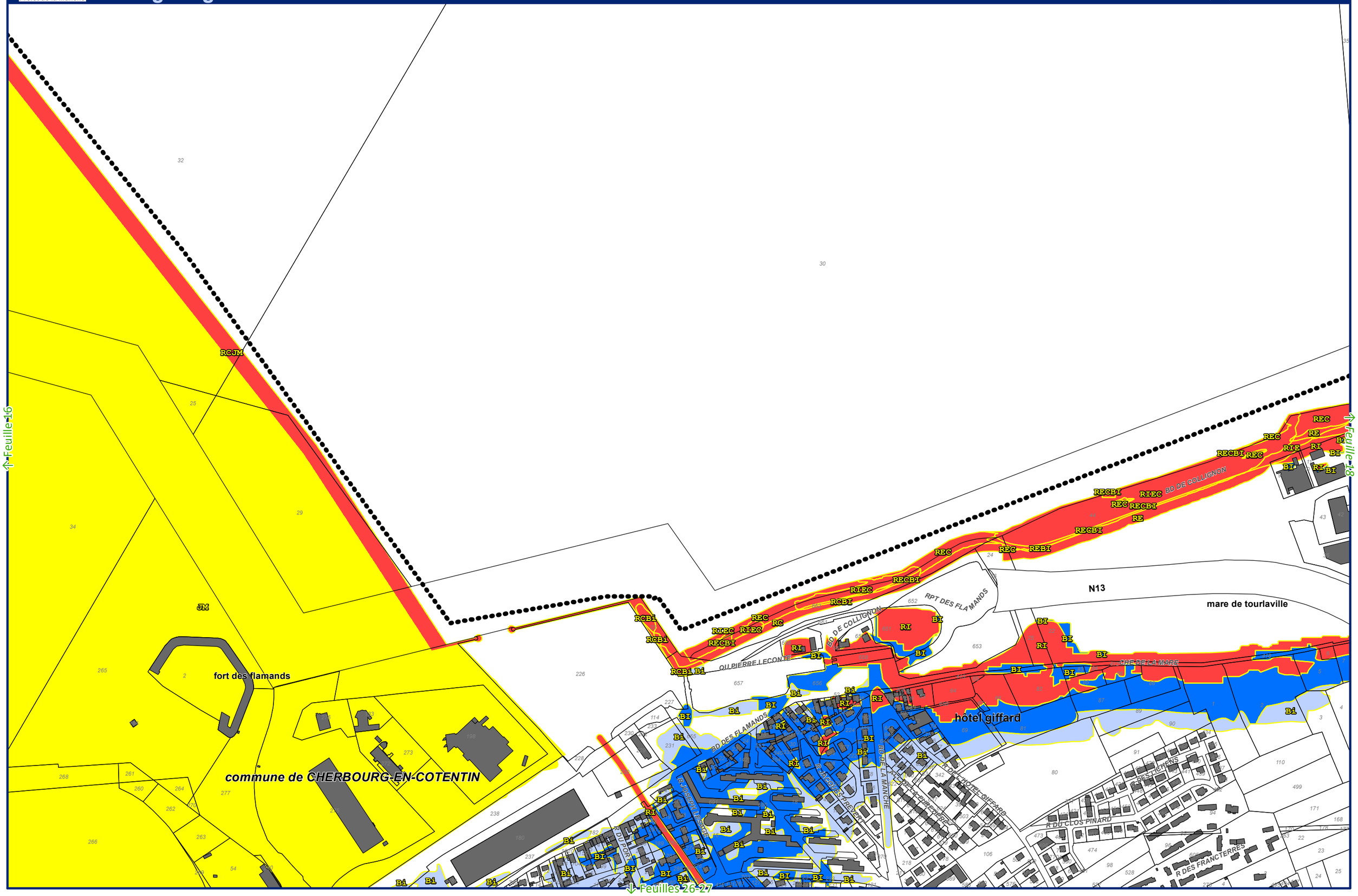

Liberté • Égalité • Fraternité
RÉPUBLIQUE FRANÇAISE
Préfet de la Manche

Plan de Prévention des Risques Naturels de la région de Cherbourg
Zonage réglementaire

Commune de Cherbourg-en-Cotentin

Echelle : 1/5 000

Alp'Géorisques - IMDC - Août 2019

N

Feuille 18

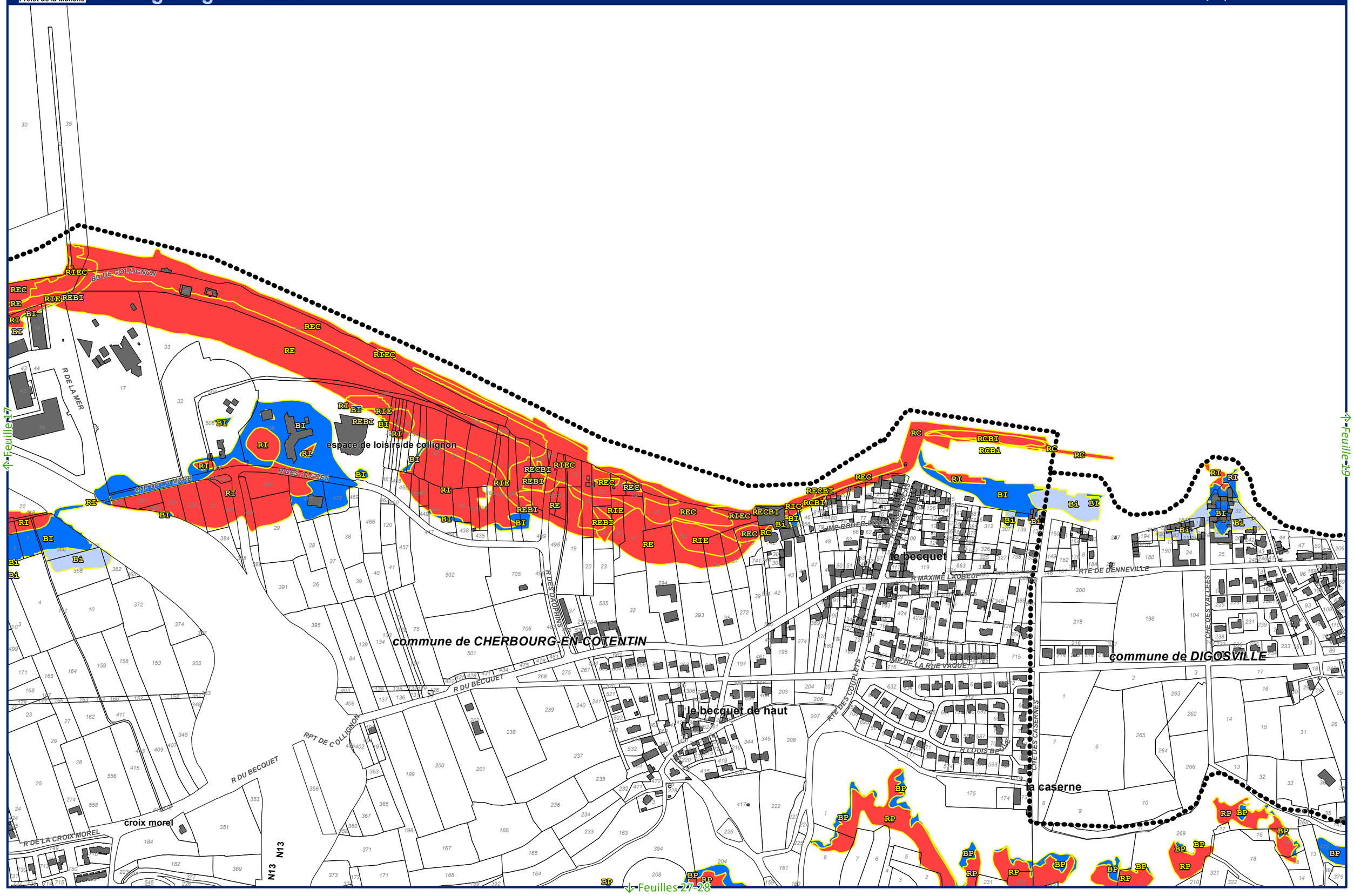

Liberté • Égalité • Fraternité
RÉPUBLIQUE FRANÇAISE
Préfet de la Manche

Plan de Prévention des Risques Naturels de la région de Cherbourg
Zonage réglementaire

Communes de Cherbourg-en-Cotentin et Digosville

Echelle : 1/5 000

Alp'Géorisques - IMDC - Août 2019

N

Feuille 19

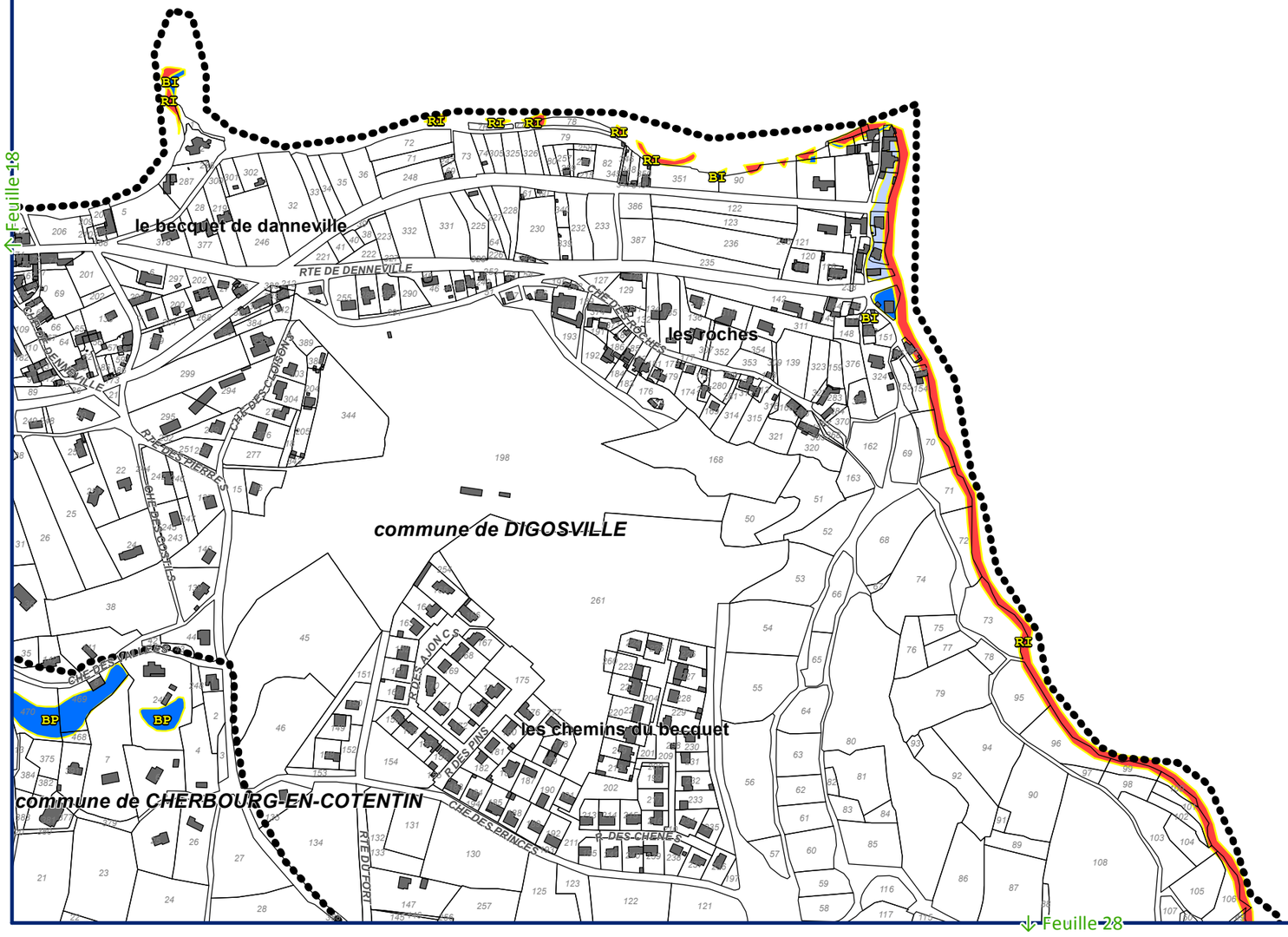

Liberté • Égalité • Fraternité
RÉPUBLIQUE FRANÇAISE
Préfet de la Manche

Plan de Prévention des Risques Naturels de la région de Cherbourg
Zonage réglementaire

Communes de La Hague et Cherbourg-en-Cotentin

Echelle : 1/5 000

Alp'Géorisques - IMDC - Août 2019

N

Feuille 21

↑ Feuille 12

le bigard

commune de CHERBOURG-EN-COTENTIN

le manoir

bois henry

D901

RTE DE BEAUMONT

RI

Bi

landes du rond quesnay

commune de LA HAGUE

l'étang percy

les homets

les monts pelés

hameau ès tours

les coutures

la suhardière

lande de tonneville

la barrière du bois

commune de CHERBOURG-EN-COTENTIN

R. DU BIGARD

ALL. DU BRIGARD

R. DU BIGARD R. DU MANOIR

R. DES TOURS

R. DE LA LIBERATION

↑ Feuille 20

↑ Feuille 22

Liberté • Égalité • Fraternité
RÉPUBLIQUE FRANÇAISE
Préfet de la Manche

Plan de Prévention des Risques Naturels de la région de Cherbourg
Zonage réglementaire

Communes de La Hague et Cherbourg-en-Cotentin

Echelle : 1/5 000

Alp'Géorisques - IMDC - Août 2019

N

Feuille 22

↑ Feuilles 12-13

Feuille 21

Feuille 23

Feuille 30

commune de LA HAGUE

commune de CHERBOURG-EN-COTENTIN

les planquettes

les plains

la roquette

bénécère

hameau gosselin

la poulainerie

la traisnellerie

l'étang

R DE L'EGLISE

R DU MOURET

R DE LA REPUBLIQUE

R DU VAL AVRIL

R DES CHAMPS

R DE LA LIBERATION

AV DE BENECERE

R DE L'EGALITE

RI

B1

Plan de Prévention des Risques Naturels de la région de Cherbourg
Zonage réglementaire

Commune de Cherbourg-en-Cotentin

Liberté • Égalité • Fraternité
RÉPUBLIQUE FRANÇAISE
Préfet de la Manche

Echelle : 1/5 000

Alp'Géorisques - IMDC - Août 2019

N

Feuille 23

↑ Feuilles 13-14

↑ Feuille 22

↑ Feuille 24

↓ Feuille 31

les ruettes

croix du cocard

la fontaine orange

les noires mares

la bihardoise

les buissons

commune de CHERBOURG-EN-COTENTIN

R DE L'EGALITE
R DU GRAND CHEMIN
R LEO LAGRANGE
R DES RUETTES
CHE DE BRECOURT
IMP DE LA BONDE
R DU COTEAU
R DE LA VALLEE
R GUERRY
R PIERRE LOTI
R RAOUL VERLANE
R GUSTAVE FLAUBERT
AV LEON BLUM
R DU COLZA
R DU SARRASIN
R DES HERCHES
R DU SEIGLE
R DES BRUYERES
R DES IRIS
R LOUISE MICHEL
R DES HAUTS VARENGS
R DE LA PETITE CORBEILLE
CHE DE LA BIHARDOISE
R DU TOT NEUF
R GILLES DE GOBERVILLE
R DU BOST
AV DU TIVET
RUE DE LA JUDEE

BP
RP
RIBP
RI

Liberté • Égalité • Fraternité
RÉPUBLIQUE FRANÇAISE
Préfet de la Manche

Plan de Prévention des Risques Naturels de la région de Cherbourg
Zonage réglementaire

Commune de Cherbourg-en-Cotentin

Echelle : 1/5 000

Alp'Géorisques - IMDC - Août 2019

N

Feuille 24

↑ Feuilles 14-15

ruines de l'abbaye du vœu

commune de CHERBOURG-EN-COTENTIN

le fort du fot

le val l'abbé

les fourches

la poile

la bucaille

↑ Feuille 23

Feuille 25 ↓

↓ Feuille 32

Liberté • Égalité • Fraternité
RÉPUBLIQUE FRANÇAISE
Préfet de la Manche

Plan de Prévention des Risques Naturels de la région de Cherbourg
Zonage réglementaire

Commune de Cherbourg-en-Cotentin

Echelle : 1/5 000

Alp'Géorisques - IMDC - Août 2019

N

Feuille 25

↑ Feuilles 15-16

↓ Feuille 24

↓ Feuille 26

↓ Feuille 33

commune de CHERBOURG-EN-COTENTIN

jetée des flamands

cité de la mer

Val de saire

QU DE FRANCE

QU DE NORMANDIE

QU JOSEPH HAMEL

TPL DES MIELLES

VOI PORTUAIRE

ALL DU PRESIDENT MENUT

D900 BD FELIX AMIOT

QU D'ARTIMON

QU DE LA HUNE

ALL DE LA DUNETTE

PL NAPOLEON

R DE LA REPUBLIQUE

QU CALIGNY

R DE L'EGLISE

R DU CLIN SEC

R DE LA MARQUISE

R DU DIABLOTIN

AV DE CESSART

R DE L'ABBAYE

R DE LA BRIGANTINE

R DE L'ORIGLE

R JEANNE D'ARC

R DE L'ANCIEN HOTEL DIEU

R GRANDE RUE

R DES TRIBUNAUX

R MARECHAL FOCH

R DU VAL DE SAIRE

R ALEXANDRE PEDACHEL

R ALFRED ROSSEL

AV ARISTIDE BRIAND

R DE L'INGENIEUR CACHIN

QU GENERAL LAWTON COLLINS

AV REIBELL

AV JAURES

AV CARNOT

R MALAKOFF

R DOM PEDRO

R CURIE

R D'INKERMANN

R LOUIS PHILIPPE

IMP LEVEEL

IMP LA LAURE

IMP LE MOGNEC

IMP DES PARADIS

IMP DU CLOS

IMP DU CHAMP

IMP DU VERGER

IMP DU CHEMIN

IMP DU CLOS DU CHEMIN

IMP DU CLOS DE LA CHAPELLE

IMP DU CLOS DE LA CHAPELLE

IMP DU CLOS DE LA CHAPELLE

Liberté • Égalité • Fraternité
RÉPUBLIQUE FRANÇAISE
Préfet de la Manche

Plan de Prévention des Risques Naturels de la région de Cherbourg
Zonage réglementaire

Commune de Cherbourg-en-Cotentin

Echelle : 1/5 000

Alp'Géorisques - IMDC - Août 2019

N

Feuille 26

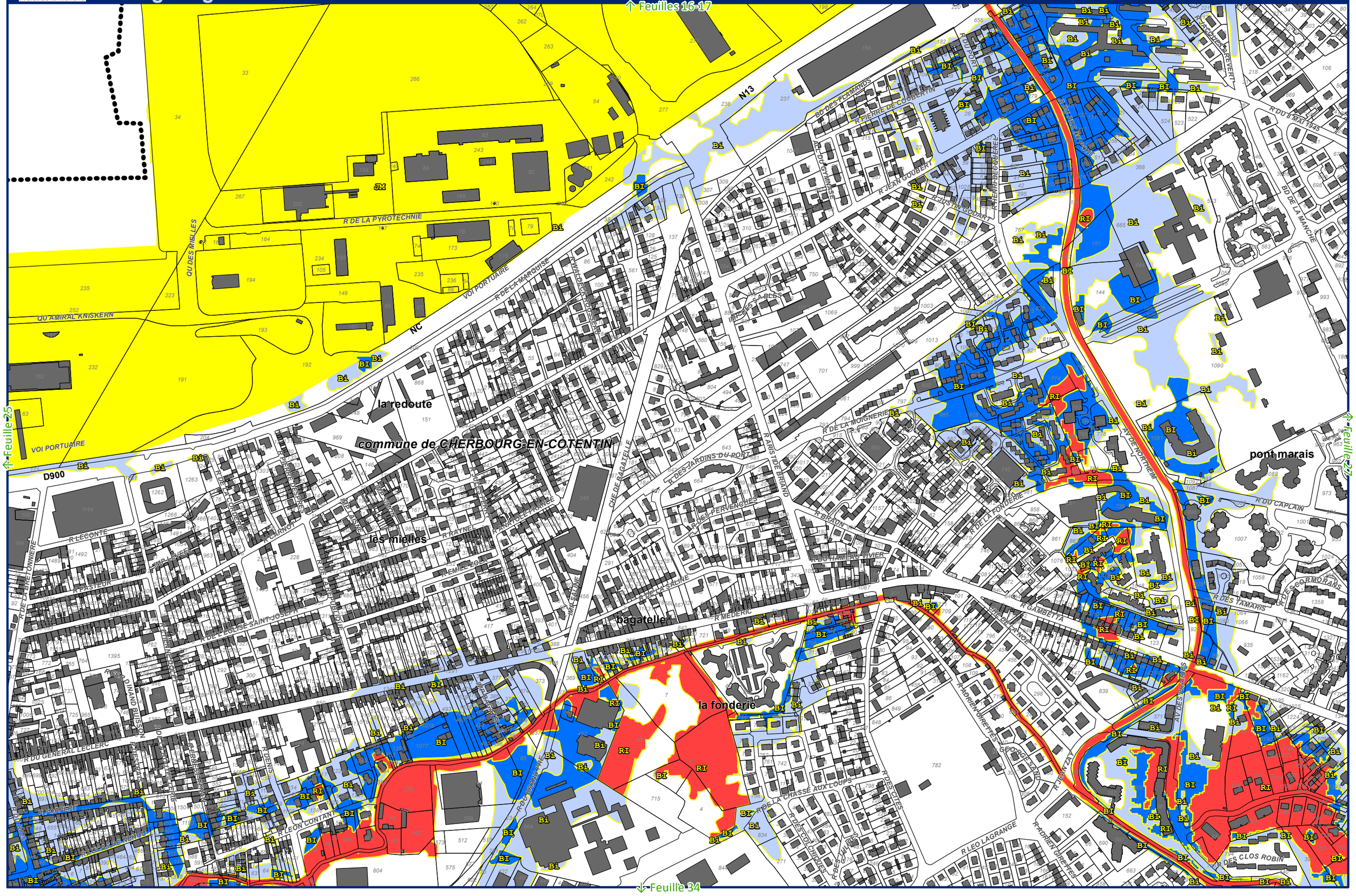
↑ Feuilles 16-17
↑ Feuille 25
Feuille 27 ↑
Feuille 34 ↓
la redoute
les mielles
pagatelle
la fonderie
pont marais
commune de CHERBOURG-EN-COTENTIN
N13
D900
NC
VOI PORTUAIRE
R DE LA PYROTECHNIE
QU DES MIELLES
QU AMIRAL KRISKERN
R DE LA MARQUISE
R DE LA MOIGNERIE
R DES JARDINS DU PORT
CHE DE PAGATELLE
R ARISTIDE BRIAND
R DE LA FONDERIE
R DU CAPLAIN
R DU GENERAL LECLERC
R LEON CONTAN
R DES CLOS ROBIN
R LEO LAGRANGE
R DES TAMARIS
R GAMBETTA
BD DE LA MANCHE
R DU 8 MAI 1945
R PIERRE DE COUBERTIN
R JEAN GOUJON
R DES PERVENCHES
R DU HAMEAU OLIVIER
R DES COQUELICOTS
R DES CITES
R DU CHAMP DE MARS
R DE LA CHASSE AUX LOUPS
R DES GORMORANS
R DU PORT
BD DES PICARDS
R DE LA SALINE
R MEDERIC
R RAYNEL
R PASTEUR
R LECONTE
R DE L'EGLISE SAINT-JOSEPH
R DU CARNOT
R DENIS PAPIN
R DU PONT
R DU PONT NEUF
R DU PONT DE LA DIGUE
R DU PONT DE LA DIGUE
R DU PONT DE LA DIGUE

Liberté • Égalité • Fraternité
RÉPUBLIQUE FRANÇAISE
Préfet de la Manche

Plan de Prévention des Risques Naturels de la région de Cherbourg
Zonage réglementaire

Commune de Cherbourg-en-Cotentin

Echelle : 1/5 000

Alp'Géorisques - IMDC - Août 2019

N

Feuille 27

↑ Feuilles 17-18

↓ Feuille 26

↓ Feuille 28

↓ Feuille 35

bourbourg

croix morel

le becquet de haut

le caplain

la bréqueure

commune de CHERBOURG-EN-COTENTIN

la froide rue

les travers

hameau potier

N13

R DU BECQUET

R DE LA CROIX MOREL

R DU CAPLAIN

R DES FRANCTERRES

R DES BRUYERES

R DES ROSEAUX

R DES RAVENELLES

R DES MIMOSAS

R PIERRE GUEROULT

R DU GENERAL DE GAULLE

R FOURNEL

R SAINT-MAUR

R BRISE CHARRUE

RTE DES COUPLETS

BP

RP

Ri

Bi

NC

Plan de Prévention des Risques Naturels de la région de Cherbourg
Zonage réglementaire

Communes de Cherbourg-en-Cotentin et Digosville

Liberté • Égalité • Fraternité
RÉPUBLIQUE FRANÇAISE
Préfet de la Manche

Echelle : 1/5 000

Alp'Géorisques - IMDC - Août 2019

N

Feuille 28

↑ Feuille 27

↑ Feuilles 18-19

les chemins du becquet

la prée

la fieffe

la landrie

la happe

commune de CHERBOURG-EN-COTENTIN

commune de DIGOSVILLE

hameau burnel

les marettes

hameau garconnet

hameau piquot

bonne vierge simonet

le val canu

R DU HAMEAU BURNEL

RTE DU FORT

RTE DES PIERRES

R. DES PINS

CHE DES PRINCES

R. DES CHENES

RTE DE SAINT PIERRE

D901

RTE DE BELLEVUE

CHE DES FONDERIES

CHE DES DILIGENCES

RTE DES COUPLETS

R FOUHRNEL

R DU VAL CANU

RTE DU HAMEAU DES HAYES

RTE DE LA BANQUE

RTE DU DOLLET

RTE DU COT

BP

RP

Bi

RI

↓ Feuille 36

Liberté • Égalité • Fraternité
RÉPUBLIQUE FRANÇAISE
Préfet de la Manche

Plan de Prévention des Risques Naturels de la région de Cherbourg
Zonage réglementaire

Communes de La Hague et Cherbourg-en-Cotentin

Echelle : 1/5 000

Alp'Géorisques - IMDC - Août 2019

N

Feuille 30

↑ Feuille 22

↑ Feuille 31

↓ Feuille 39

commune de CHERBOURG-EN-COTENTIN

commune de CHERBOURG-EN-COTENTIN

commune de LA HAGUE

commune de NOUAINVILLE

la fontaine allais

hameau heusey

hameau herville

la simonerie

la satanerie

le coudray

village de la judée

mesnil-dot

croix rouge

l'hélemerie

hameau de l'église

RTE DU HEUSEY

RTE DE HERVILLE

RTE DU MESNILDOT

RTE DE LA CROIX ROUGE

RI

Bi

Liberté • Égalité • Fraternité
RÉPUBLIQUE FRANÇAISE
Préfet de la Manche

Plan de Prévention des Risques Naturels de la région de Cherbourg
Zonage réglementaire

Commune de Cherbourg-en-Cotentin

Echelle : 1/5 000

Alp'Géorisques - IMDC - Août 2019

N

Feuille 31

↑ Feuille 23

↑ Feuille 30

↓ Feuille 32

↓ Feuille 39

RTE DE LA JUDEE

R DUBOST

AV DU THIVET

CHE DU PIL-ON

R DU BEL HAMELIN

CHE DU GRIMESNIL

hameau du parc

les varendes

les margannes

commune de CHERBOURG-EN-COTENTIN

village de la judée

la grisetterie

la cardinerie

commune de NOUAINVILLE

la groutière

la beuzevillerie

l'école

hameau pilon

la grivellerie

la granchette

le marteret

les trois communes

mérieux

hameau du fay

la mancellerie

grimesnil

la foëdre

RI

Bi

Liberté • Égalité • Fraternité
RÉPUBLIQUE FRANÇAISE
Préfet de la Manche

Plan de Prévention des Risques Naturels de la région de Cherbourg
Zonage réglementaire

Commune de Cherbourg-en-Cotentin

Echelle : 1/5 000

Alp'Géorisques - IMDC - Août 2019

N

Feuille 32

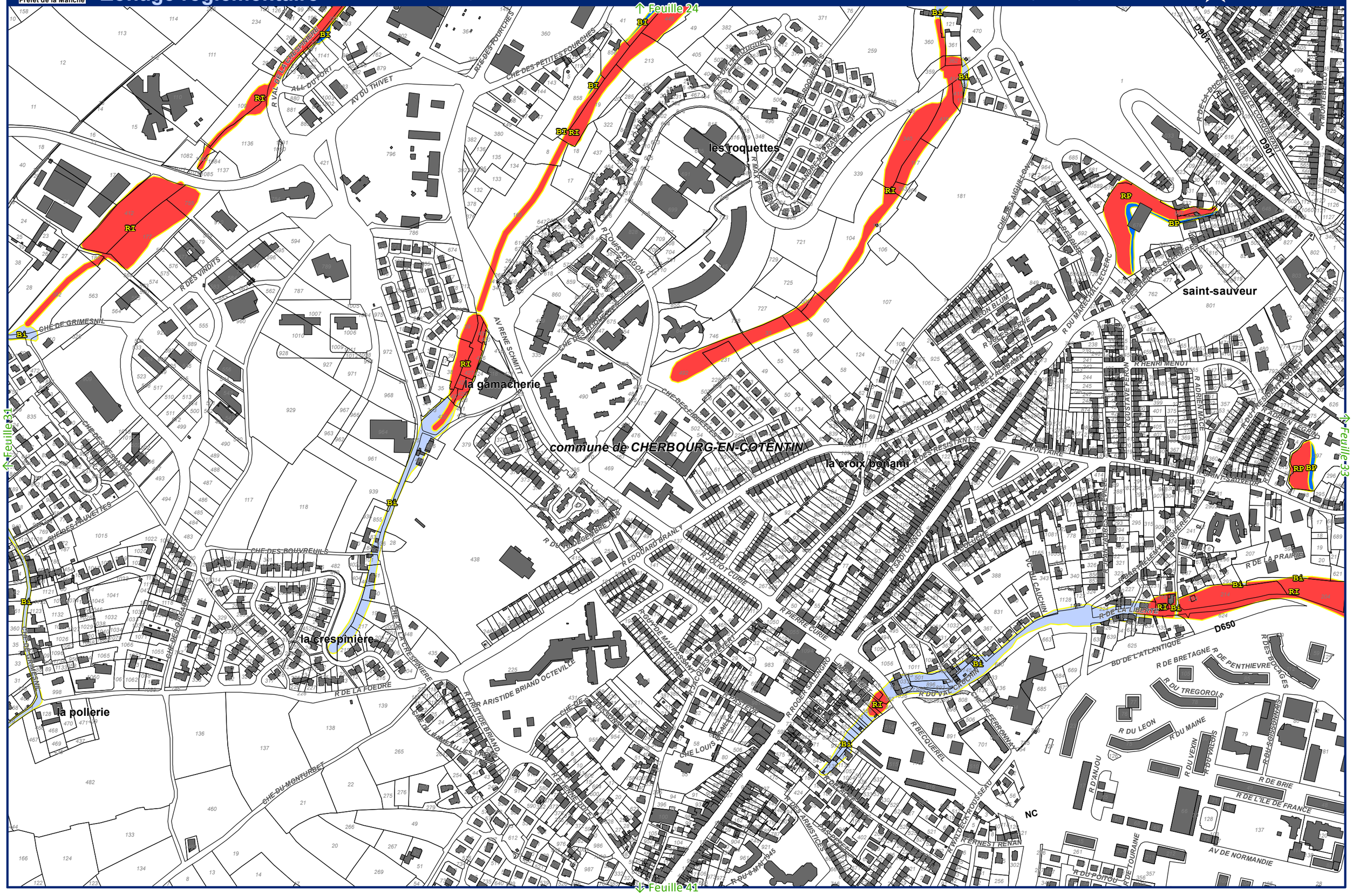

Liberté • Égalité • Fraternité
RÉPUBLIQUE FRANÇAISE
Préfet de la Manche

Plan de Prévention des Risques Naturels de la région de Cherbourg
Zonage réglementaire

Commune de Cherbourg-en-Cotentin

Echelle : 1/5 000

Alp'Géorisques - IMDC - Août 2019

N

Feuille 33

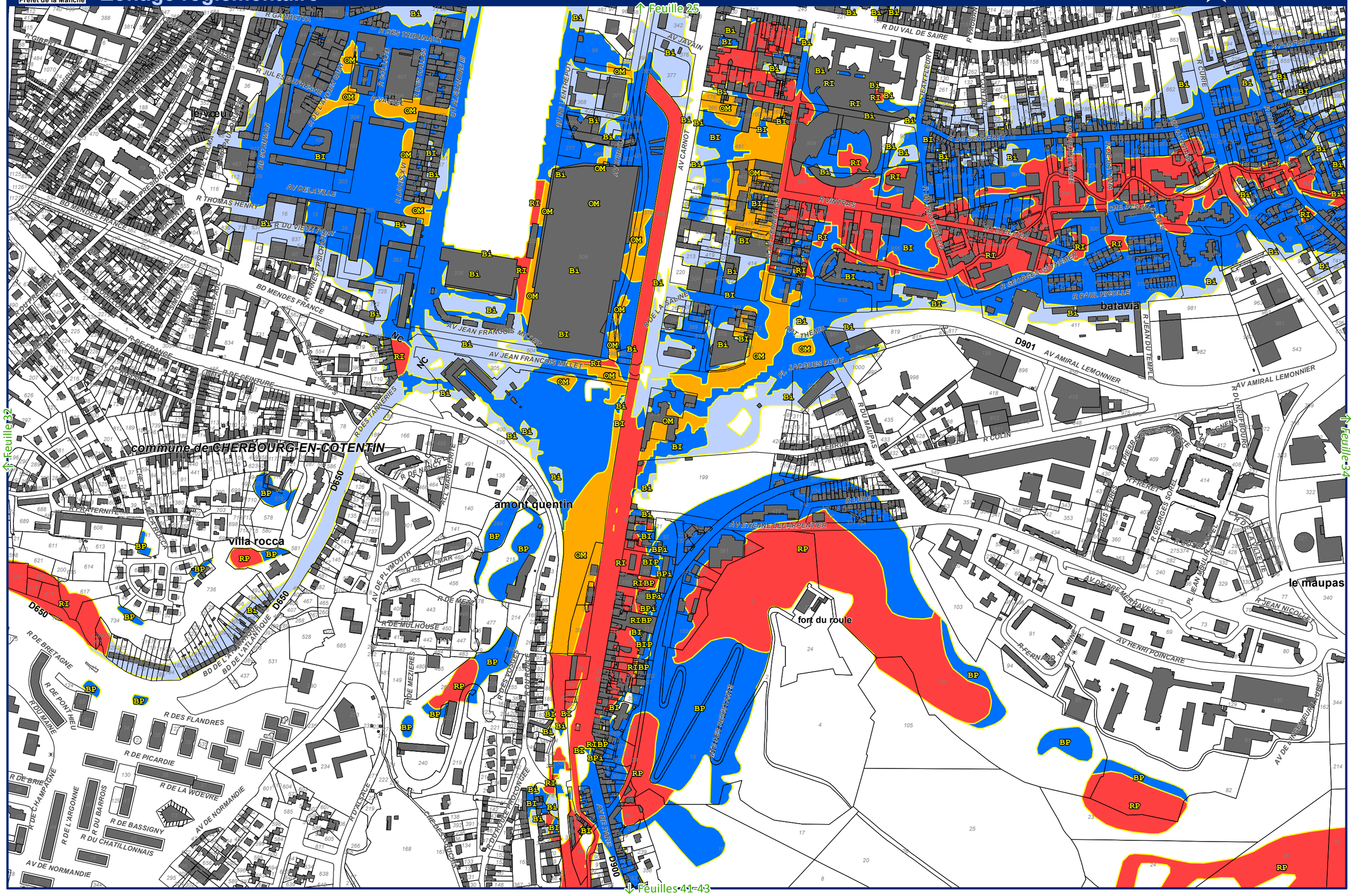

Liberté • Égalité • Fraternité
RÉPUBLIQUE FRANÇAISE
Préfet de la Manche

Plan de Prévention des Risques Naturels de la région de Cherbourg
Zonage réglementaire

Commune de Cherbourg-en-Cotentin

Echelle : 1/5 000

Alp'Géorisques - IMDC - Août 2019

N

Feuille 34

↑ Feuille 26
↑ Feuille 33
Feuille 35 ↑

bagatelle
la fonderie
la guerranderie
la noe
la grande rue
la tourelle
le maupas
sauxmarais

commune de CHERBOURG-EN-COTENTIN

R DU GENERAL LECLERC
R DU GENERAL KOENIG
R LEON CONTAN
R DES ENTREPRISES
R DES ARTISANS
R LEO LAGRANGE
R DES CLOS ROBIN
R DES METIERS
R DE LA TOURELLE
BD DE L'EST
BD DE L'EST D901
R DES NOISETIERS
R DES INDUSTRIES
R PIERRE BROSSOLETTE
R DES FOUGERES
R DES POMMIERS
R DES AJONCS
R DE SAUXMARAIS
R DES CHENES
R DE LA CHASSE VERTE
AV AMIRAL LEMONNIER
AV LOUIS LUMIERE
AV DE BREMERHAVEN
AV HENRI POINCARE
R DU CAPORAL MAUPAS
R JEAN NICOLLE
R JEAN MOULIN
R BAPTISTE MARCET
R FRANKLIN ROOSEVELT
R FELIX EBOUE
R CAMILLE CLAUDEL
R PAUL VAUR
R FELIX BOROT
R DE LA VIEILLE
R DU MEDIOBOURG
R DES TAMARIS
R GAMBETTA
R MEDERIC
R DES CITES
R DES COQUELICOTS
R DES CAMELIAS
R DES ASTERS
R DE LA CHASSE AUX LOUPS
R DES ENTREPRISES
R DE LA SALINE
R DE LA FONDERIE
R DES TUILERIES
R DES CHAMPS
R DES ROCHERS
R DES GRANDES GRETTES
R DES PETITES GRETTES
R GEORGES GUYNEMER
R DE LA CHAPELLE
R DES MAGNENS
R DU MANOIR
R DU CHATEAU
R DU CHEMIN DE LA VERRERIE
R DE LA CASSINE
R DE LA LONGUE MARE
R DU CLOS DU MANOIR
R DU CLOS DU VERGER
R DU CLOS DU PRESSOIR
R DU CLOS DU CHATEAU
R DU CLOS DU MOULIN
R DU CLOS DU PARC
R DU CLOS DU VERGER

Liberté • Égalité • Fraternité
RÉPUBLIQUE FRANÇAISE
Préfet de la Manche

Plan de Prévention des Risques Naturels de la région de Cherbourg
Zonage réglementaire

Commune de Cherbourg-en-Cotentin

Echelle : 1/5 000

Alp'Géorisques - IMDC - Août 2019

N

Feuille 35

Feuille 27

Feuille 34

Feuilles 44-45

commune de CHERBOURG-EN-COTENTIN

les travers

hameau potier

la grande rue

la tourelle

le toupin

penesme

la bâte

bréquécal

château des ravalet

les sourds

la lande saint-gabriel

D901

N13

NC

Bi

Ri

BP

Plan de Prévention des Risques Naturels de la région de Cherbourg
Zonage réglementaire

Communes de Cherbourg-en-Cotentin et Digosville

Liberté • Égalité • Fraternité
RÉPUBLIQUE FRANÇAISE
Préfet de la Manche

Echelle : 1/5 000

Alp'Géorisques - IMDC - Août 2019

N

Feuille 36

↑ Feuille 28

CHE DES FONDERIES

CHE DES DILIGENCES

RTE DE LA LANDE TIBERE

R DU VAL CANU

bonne vierge simonet

hameau du haut

vierge amiot

les coignets

bois du château

commune de CHERBOURG-EN-COTENTIN

commune de DIGOSVILLE

R DES ECOLES

la garancière

R DU BOURG

CHE DU STADE

CHE DES CLOS

la croix perrinot

R DE LA FERME DU FOUR

R DE L'EGLISE

RTE DU THEIL

hameau du four

B1

Rt

↓ Feuille 46

Liberté • Égalité • Fraternité
RÉPUBLIQUE FRANÇAISE
Préfet de la Manche

Plan de Prévention des Risques Naturels de la région de Cherbourg
Zonage réglementaire

Communes de Sideville, Martinvast et Cherbourg-en-Cotentin

Echelle : 1/5 000

Alp'Géorisques - IMDC - Août 2019

N

Feuille 40

hameau hérouet

commune de NOUAINVILLE

R SAINT-GILLES

CHE DES BRUYERES

CHE DU LOUP PENDU

CHE DU HAMEAU DIGARD

R VICTOR HUGO

R ALBERT CAMUS

hameau digard

les chênes

la maison blanche

les bruyères

CHE DES CHENES

CHE DES ALOUETTES

le loup pendu

commune de CHERBOURG-EN-COTENTIN

la blaizotterie

la moulinerie

BD DE L'ATLANTIQUE

BD DE L'ATLANTIQUE

R JACK MESLIN

NC

CHE DU HAMEAU LE MARESQUIER

hameau le maresquier

CHE DES PETITS RAGOBINS

le pont cosnard

CHE DES GRANDS BAGOTINS

CHE DU HOUX PERCE

CHE DE LA BUTTE

R HENRI BARBUSSE

D650

la butte

R JULES FERRY

le vieux moulin

CHE DU VIEUX MOULIN

commune de SIDEVILLE

commune de MARTINVAST

le pont cosnard

la bellefeuille

Bi

Ri

Feuille 41

Feuille 50

Liberté • Égalité • Fraternité
RÉPUBLIQUE FRANÇAISE
Préfet de la Manche

Plan de Prévention des Risques Naturels de la région de Cherbourg
Zonage réglementaire

Commune de Cherbourg-en-Cotentin

Echelle : 1/5 000

Alp'Géorisques - IMDC - Août 2019

N

Feuille 41

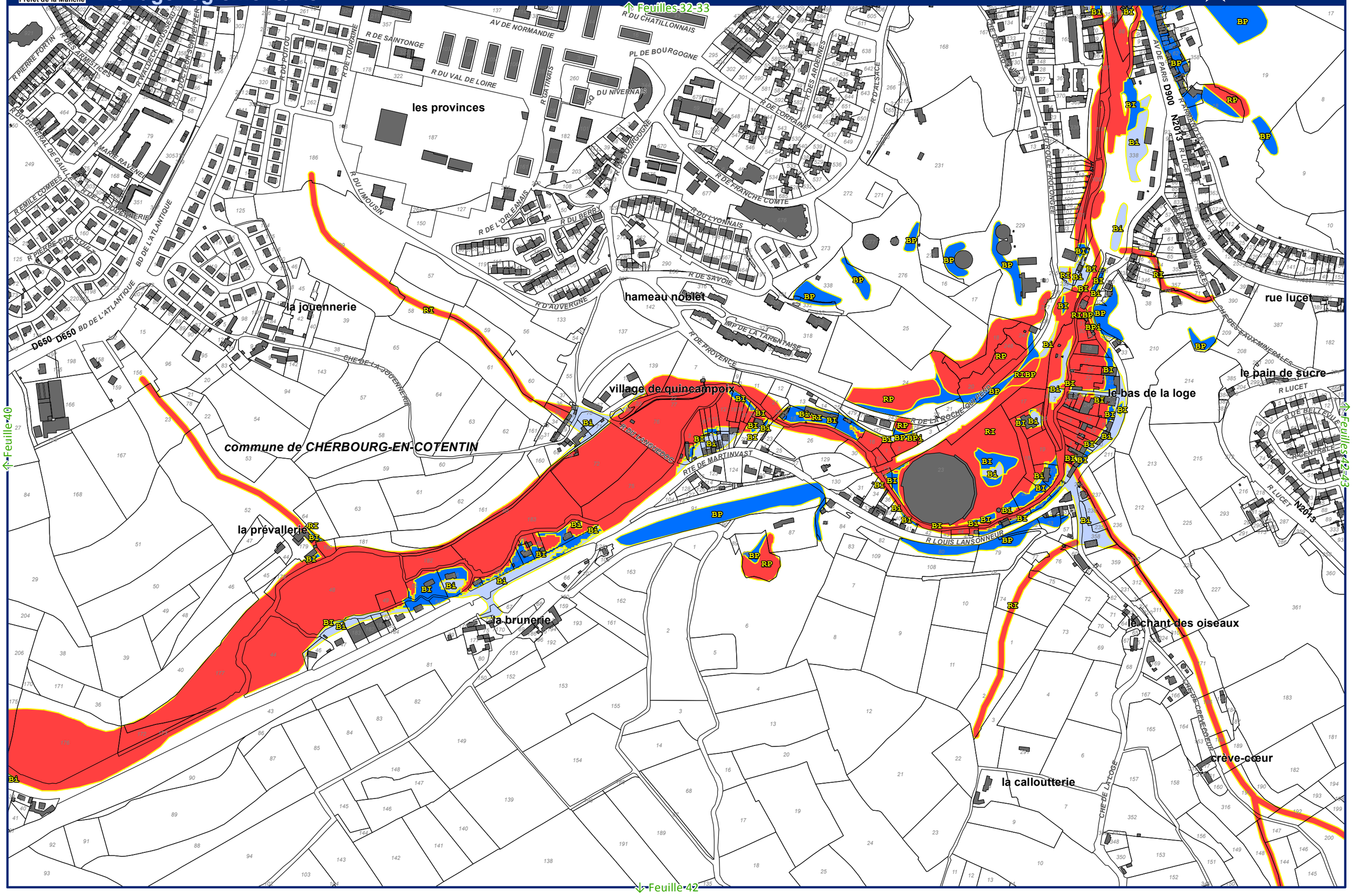

Liberté • Égalité • Fraternité
RÉPUBLIQUE FRANÇAISE
Préfet de la Manche

Plan de Prévention des Risques Naturels de la région de Cherbourg
Zonage réglementaire

Commune de Cherbourg-en-Cotentin

Echelle : 1/5 000

Alp'Géorisques - IMDC - Août 2019

N

Feuille 42

le pain de sucre

le bas de la loge

la motterie

bellevue

les papillons blancs

montmartre

le chant des oiseaux

crève-cœur

commune de CHERBOURG-EN-COTENTIN

la callouttérie

la loge

le morceau

ferme du tronquet

la courbée

N2013

R DE PROVENCE
RTE DE MARTINVAST
R DE LA ROCHE QUI PEND
R LOUIS LANSONNEUR
R LUCET
R DE BELLEVUE
R CENTRALE
R DE LA BUTTE
R LOUIS PASTEUR
R DES ECOLES
R DE BEAUSEJOUR
R DES POETES
R JEAN-FRANÇOIS MILLET
R DU VICE-AMIRAL LEMONNIER
R GUILLAUME-FOUACE
R DU PETIT BOIS BLEU
R DES HAUTS VENTS
R DE LA PRAIRIE
R DE MONTMARTRE
R ELEPHE-BOUCHER
R DU VERGER
R DE LA MOTTERIE
R PIERRE CURIE
R LEFEVRE ET TOULORGE
R DES PETITS CHAMPS
R DES TROIS MOULINS
R DES BOIS DE LA MOTTE
R ALEXANDRE DUGNEL
R DE LA CHESNEF
CHE DE LA LOGE
CHE DU NARDOUET
R DE BEL AIR
R NOEL
R RENE LESEIGNEUR
CREPE CREVECOEUR
R SAINT-EXUPERY
R JEAN MICHEL
R GUILLAUME
R DU VAL PRE VERT
R MARTIN LUTHER KING
R DU DOCTEUR SCHWEITZER
R DES POMMIERS
PL DE LA JANIERE
PL DU GENERAL DE GAULLE
RTE NORMANDIE
R LOUIS BLERIOT
R THEOBALD KOSTNER
R DE LA FERME

Liberté • Égalité • Fraternité
RÉPUBLIQUE FRANÇAISE
Préfet de la Manche

Plan de Prévention des Risques Naturels de la région de Cherbourg
Zonage réglementaire

Commune de Cherbourg-en-Cotentin

Echelle : 1/5 000

Alp'Géorisques - IMDC - Août 2019

N

Feuille 43

↑ Feuille 33

↓ Feuilles 41-42

Feuille 44 →

↓ Feuille 42

ferme de la montagne

le ponceau

la motterie

commune de CHERBOURG-EN-COTENTIN

bellevue

montmartre

les papillons blancs

la saillanderie

la fieffe

hameau quevillon

hameau vigot

BP

RP

BI

RI

N2013

R LUCET

R DE LA BUTTE

R DES COQUES

R DE BEAUSEJOUR

R DES POETES

R JEAN-FRANCOIS MILLET

R DU VICE-AMIRAL LEMONNIER

R DE LA PRAIRIE

R DES HAUTS VENTS

R DU PETIT BOIS BLEU

R DE LA MOTTERIE

R LEFEVRE ET TOULORGE

IMP DES CHARMILLES

R DES RHODODENDRONS

R DES CARRIERES

R LEON BLUM

IMP JULES FERRY

R HENRI CORNAT

R DE NORMANDIE

Plan de Prévention des Risques Naturels de la région de Cherbourg
Zonage réglementaire

Commune de Cherbourg-en-Cotentin

Liberté • Égalité • Fraternité
RÉPUBLIQUE FRANÇAISE
Préfet de la Manche

Echelle : 1/5 000

Alp'Géorisques - IMDC - Août 2019

N

Feuille 44

↑ Feuille 35
↑ Feuille 43
Feuille 45 ↑
↓ Feuilles 53-54

hameau quevillon
R AUGUSTIN-CARON
VOI NORD-SUD
RTE DES SOURDS
belessert
hameau gringore
IMP DU CLOS DES ROSES
RTE DE LA GLACERIE
la fontaine de jouvence
CHE DU HAMEAU ES CONTES
hameau quévaste
CHE DE LA VOLLEE
la volée
N13
les brulins
hameau ès conte
rue mézine
RTE DE LA HOGUE
CHE DES GOSTHS
la chaumière normande
les costils
la venelle
hameau truffert
la manufacture
commune de CHERBOURG-EN-COTENTIN
R DU CHATEAU-DES-RAVALETS
CHE DE LA CHAINAIE
ferme des essarts
hameau saint-jean
le moulin contant

Bi
RI
RP

Liberté • Égalité • Fraternité
RÉPUBLIQUE FRANÇAISE
Préfet de la Manche

Plan de Prévention des Risques Naturels de la région de Cherbourg
Zonage réglementaire

Communes de Cherbourg-en-Cotentin et Digosville

Echelle : 1/5 000

Alp'Géorisques - IMDC - Août 2019

N

Feuille 45

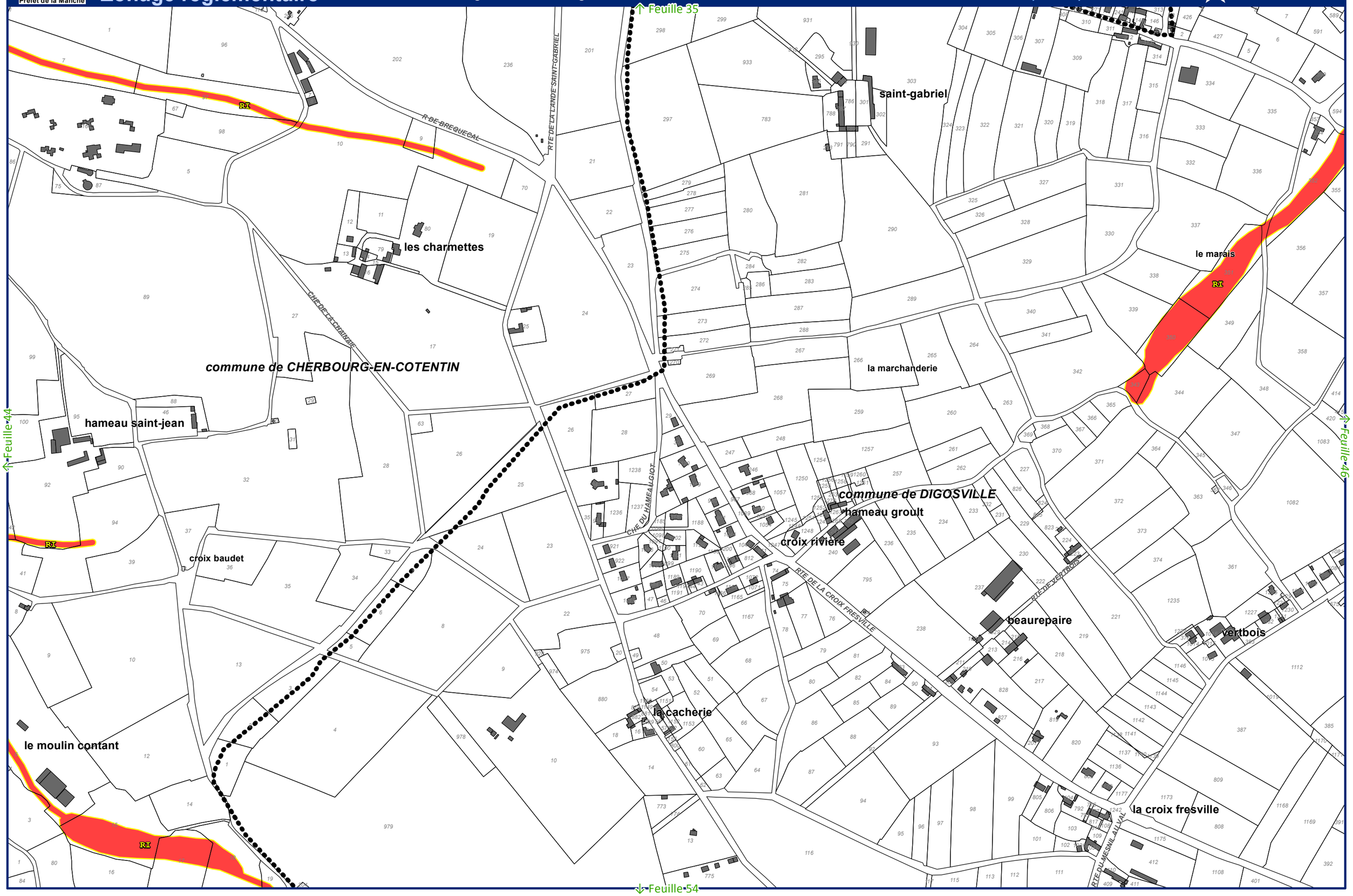

Liberté • Égalité • Fraternité
RÉPUBLIQUE FRANÇAISE
Préfet de la Manche

Plan de Prévention des Risques Naturels de la région de Cherbourg
Zonage réglementaire

Communes de Sideville, Martinvast et Cherbourg-en-Cotentin

Echelle : 1/5 000

Alp'Géorisques - IMDC - Août 2019

N

Feuille 50

↑ Feuille 40

commune de NOUAINVILLE

commune de CHERBOURG-EN-COTENTIN

la butte

le vieux moulin

le pont

commune de SIDEVILLE

le boulay

la mare aubert

commune de MARTINVAST

la couespellerie

le clos giot

basse vallée

CHE DE LA BUTTE

CHE DU HOUX PERCE

R HENRI BARBUSSE

R JULES FERRY

CHE DU VIEUX MOULIN

R BERGERE

RUE DES PIEUX

D650

Bi

Ri

↓ Feuille 59

→ Feuille 51

Plan de Prévention des Risques Naturels de la région de Cherbourg
Zonage réglementaire

Commune de Cherbourg-en-Cotentin et Martinvast

Liberté • Égalité • Fraternité
RÉPUBLIQUE FRANÇAISE
Préfet de la Manche

Echelle : 1/5 000

Alp'Géorisques - IMDC - Août 2019

N

Feuille 52

Feuille-51

Feuille-53

le caillou

la goupillerie

la mare à canards

le haut cloquant

les telliers

les banques

commune de CHERBOURG-EN-COTENTIN

les genêts

la banque à genêts

le bosquet

les trigants

commune de MARTINVAST

l'orangerie

la pierre butée

les mines

la petite pierre butée

commune de TOLLEVAST

commune de TOLLEVAST

RI

R PIERRE ET MARIE CURIE

CHE DE LA MAISON DE CERDE

PL DES BUISSONNETS

R DES RENARDIERES

AV DE LA BANQUE A GENETS

ALL DES PETITES ROCHES

ALL DU FEU DE BERQUE

ALL DU LONG CLOS

ALL DE CHAMP DE COURSE

R DE L'HIPPODROME

R DU PARC D'ACTIVITES

R DES MARETTES

CHEMIN CLOQUANT

N2013

N13

Plan de Prévention des Risques Naturels de la région de Cherbourg
Zonage réglementaire

Commune de Cherbourg-en-Cotentin

Liberté • Égalité • Fraternité
RÉPUBLIQUE FRANÇAISE
Préfet de la Manche

Echelle : 1/5 000

Alp'Géorisques - IMDC - Août 2019

N

Feuille 53

↑ Feuille 44
↓ Feuille 60
← Feuille 52
Feuille 54 →

commune de la glacerie
le cloquant
N13
CHE DE LA SAILLANDERIE
RUE DU GENIE BERRYER
rue aux juifs
commune de CHERBOURG-EN-COTENTIN
la manufacture
le val joli
RUE DU SOUVENIR
le moulin ingouf
CHE DE SOUS LA ROCHE
les câbles
CHE DE CLOQUANT
IMP DES AJONCS
la germainerie
le château des roches
R DU BAS DES JARDINS
RUE DE L'EGLISE
R DES VERRIERS
le bas des cables
R DES SAULES
l'église
RUE DE LA VENTE
la vente
CHE DE LA CROIX D'OR
RUE LOUIS LUCAS DE NEHOU
ferme de la marette

RP
BP
RI
BI
Bi

Liberté • Égalité • Fraternité
RÉPUBLIQUE FRANÇAISE
Préfet de la Manche

Plan de Prévention des Risques Naturels de la région de Cherbourg
Zonage réglementaire

Communes de Cherbourg-en-Cotentin, Digosville et du Mesnil-au-Val

Echelle : 1/5 000

Alp'Géorisques - IMDC - Août 2019

N

Feuille 54

↑ Feuilles 44-45

↑ Feuille53

brunneval

hameau ès bruns

les sorbiers

hameau baudet

hameau luce

la croix luce

commune de CHERBOURG-EN-COTENTIN

grand camp

la roquette

lande panverse

commune de DIGOSVILLE

le fond du val

la cour aux clercs

commune du MESNIL-AU-VAL

la verboterie

RI

RP

BP

RTE DE LA ROQUETTE

R DU SOUVENIR

CHE DE LA ROULOTTERIE

Liberté • Égalité • Fraternité
RÉPUBLIQUE FRANÇAISE
Préfet de la Manche

Plan de Prévention des Risques Naturels de la région de Cherbourg
Zonage réglementaire

Commune de Cherbourg-en-Cotentin

Echelle : 1/5 000

Alp'Géorisques - IMDC - Août 2019

N

Feuille 60

↑ Feuille 53

le bas des traines

la roche au chat

les traines

le marais guesdon

la queue

le moulin la banque

le marais égal

le fourchu

la flague

commune de CHERBOURG-EN-COTENTIN

commune de TOLLEVAST

le piton

commune du MESNIL-AU-VAL

RUE DE LA VENTE

R. LOUIS THOMAS DE NEHOU

CHE DU MOULIN A TANNER

↓ Feuille 64

Liberté • Égalité • Fraternité
RÉPUBLIQUE FRANÇAISE
Préfet de la Manche

Plan de Prévention des Risques Naturels de la région de Cherbourg
Zonage réglementaire

Communes de Cherbourg-en-Cotentin, Tollevast et Brix

Echelle : 1/5 000

Alp'Géorisques - IMDC - Août 2019

N

Feuille 64

↑ Feuille 60

commune de CHERBOURG-EN-COTENTIN

l'asselinerie

le piton

la fosse joret

la devise

le village vert

la brigade

commune de CHERBOURG-EN-COTENTIN

commune de TOLLEVAST

les jouannes

la netterie

le coignet

commune de BRIX

N13

RI

BI

Feuille 65

Feuille 70

Plan de Prévention des Risques Naturels de la région de Cherbourg
Zonage réglementaire

Commune de Cherbourg-en-Cotentin, du Mesnil-au-Val et Brix

Liberté • Égalité • Fraternité
RÉPUBLIQUE FRANÇAISE
Préfet de la Manche

Echelle : 1/5 000

Alp'Géorisques - IMDC - Août 2019

N

Feuille 65

Feuilles 64-70

la réveillerie

commune de CHERBOURG-EN-COTENTIN

la boissais

commune du MESNIL-AU-VAL

la brûlette

commune de BRIX

RTE DE LA BRULETTE

bois de la ruette

la vente du parc

RI

Feuille 71

Liberté • Égalité • Fraternité
RÉPUBLIQUE FRANÇAISE
Préfet de la Manche

Plan de Prévention des Risques Naturels de la région de Cherbourg
Zonage réglementaire

Communes de Cherbourg-en-Cotentin, Tollevast et Brix

Echelle : 1/5 000

Alp'Géorisques - IMDC - Août 2019

N

Feuille 70

↑ Feuille 64

↑ Feuilles 65-71

commune de CHERBOURG-EN-COTENTIN

commune du MESNIL-AU-VAL

commune de TOLLEVAST

commune de BRIX

la brûlette

les tourterelles

la chasse fouquet

le blanchuquet

la gosselinerie

launay

lieu daniel ou le plavey

RTE DE LA BRULETTE

RTE DE L'EAU GALLOT

RTE NATIONALE 13

N13

RI

Plan de Prévention des Risques Naturels de la région de Cherbourg
Zonage réglementaire

Commune de Cherbourg-en-Cotentin, du Mesnil-au-Val et Brix

Liberté • Égalité • Fraternité
RÉPUBLIQUE FRANÇAISE
Préfet de la Manche

Echelle : 1/5 000

Alp'Géorisques - IMDC - Août 2019

N

Feuille 71

↑ Feuille 65

↑ Feuille 70

commune de CHERBOURG-EN-COTENTIN

commune du MESNIL-AU-VAL

commune de BRIX

RTE DE LA BRUILETTE

R1

bois de la ruette

le pendu

la grande lande

la mare

la vente du parc