












BASSIN DU BLEOU-CEOU PPR INONDATION


Commune de SENIERGUES

Plan de zonage

-  Limites des communes
-  Limite des Plus Hautes Eaux Connues
-  Lit ordinaire
-  V1 Zone verte V1 aléa fort
-  V2 Zone verte V2 aléa faible
-  O Zone orange
-  B Zone bleue
-  R Zone rouge
-  132,20 Cote de plancher (NGF)

Vu pour être annexé
à l'arrêté préfectoral
en date du 15/09/2010
Approuvant le PPR du
Bassin du Ceou - Bleou

Le Préfet de Lot
Jean-Luc MAIX



Echelle: 1/5 000ème

BGSVD
Risque Inondation
Rec3 Cartographie Risque Inondation Zonage PPR
Bassin du Ceou-Bleou Zonage Appliquant zone orange PPR Ap.wor
Ann 2008 - EP Jan 2009 - Janvier 2010

