












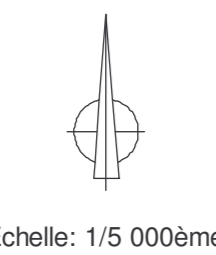
**BASSIN DE LA DORDOGNE AMONT
PPR INONDATION**

**LA BAVE en amont de St Céré
(Frayssinhes - Latouille Lentillac - St Paul de Vern)**

Plan de zonage

-  Limites des communes
-  Limite des Plus Hautes Eaux Connues
-  Lit ordinaire
-  V1 Zone verte V1 aléa fort
-  V2 Zone verte V2 aléa faible
-  O Zone orange
-  B Zone bleue
-  R Zone rouge
-  132,20 Cote de plancher (NGF)

Vu pour être annexé à l'arrêté du
29 JUIL. 2005
LE PREFET DU LOT
Signé,
Georges GEOFFRET



Echelle: 1/5 000ème



Travail Département Risque PPR Dordogne amont
Zonage PPR Bave amont de St Céré zonage PPR ap.wor
SCANSIS0002003 BDCARTO0000004
Jun 2005

