








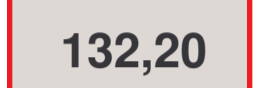




BASSIN DE LA DORDOGNE AMONT
PPR INONDATION

Commune de **GIRAC**

Plan de zonage

-  Limites des communes
-  Limite des Plus Hautes Eaux Connues
-  Lit ordinaire
-  Zone verte V1 aléa fort
-  Zone verte V2 aléa faible
-   Zone orange
-  Zone bleue
-  Zone rouge
-  132,20 Cote de plancher (NGF)

Vu pour être annexé à l'arrêté du
29 JUIL. 2005
LE PREFET DU LOT
Signé,
Georges GÉOFFRET

