












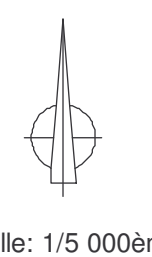
**BASSIN DE LA DORDOGNE AMONT
PPR INONDATION**

**Commune de
SAINT LAURENT LES TOURS**

Plan de zonage

-  Limites des communes
-  Limite des Plus Hautes Eaux Connues
-  Lit ordinaire
-  V1 Zone verte V1 aléa fort
-  V2 Zone verte V2 aléa faible
-  O1 O2 Zone orange
-  B Zone bleue
-  R Zone rouge
-  230.20 Cote de plancher (NGF)

Vu pour être annexé à l'arrêté du
29 JUIL. 2005
LE PREFET DU LOT
Signé,
Georges GEOFFRET



Echelle: 1/5 000ème

