











**BASSIN DE LA DORDOGNE AMONT  
PPR INONDATION**

Commune de Biars sur Cère

**Plan de zonage**

-  Limites des communes
-  Limite des Plus Hautes Eaux Connues
-  Lit ordinaire
-  V1 Zone verte V1 aléa fort
-  V2 Zone verte V2 aléa faible
-  O Zone orange
-  B Zone bleue
-  R Zone rouge

Vu pour être annexé à l'arrêté du  
29 JUIL. 2005  
LE PREFET DU LOT  
Signé,  
Georges GEOFFRET

**132,20** Cote de plancher (NGF)



Travail Département Risque PPR Dordogne amont /  
Zonage PPR Biars sur Cère zonage PPR ap.wor  
BDCARTO6@IGN2004  
Juin 2005



Echelle: 1/5 000ème

