


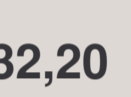




**BASSIN DE LA DORDOGNE AMONT  
PPR INONDATION**

**Commune de BRETENOUX**

**Plan de zonage**

-  Limites des communes
-  Limite des Plus Hautes Eaux Connues
-  Lit ordinaire
-  V1 Zone verte V1 aléa fort
-  V2 Zone verte V2 aléa faible
-  O Zone orange
-  B Zone bleue
-  R Zone rouge
-  132,20 Cote de plancher (NGF)

Vu pour être annexé à l'arrêté du  
29 JUL. 2005  
LE PREFET DU LOT  
Signé,  
Georges GEOFFRET



 Travail Département Risque PPR Dordogne amont  
Zonage PPR Bretenoux zonage PPR ap.wor  
BDCARTON/CKZ004  
Juin 2005

