











**BASSIN DE LA DORDOGNE AMONT
PPR INONDATION**

Commune de **GAGNAC SUR CERE**

Plan de zonage

-  Limites des communes
-  Limite des Plus Hautes Eaux Connues
-  Lit ordinaire
-  Zone verte V1 aléa fort
-  Zone verte V2 aléa faible
-  Zone orange
-  Zone bleue
-  Zone rouge

Vu pour être annexé à l'arrêté du
29 JUIL 2005
LE PREFET DU LOT

Signé,
Georges GEOFFREY

 132,20 Cote de plancher (NGF)



Tout le Département de Lot
Zonage PPR Inondation sur le Cère amont
Bassin de la Dordogne amont
JUL 2005

Echelle: 1/5 000ème

