








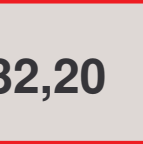




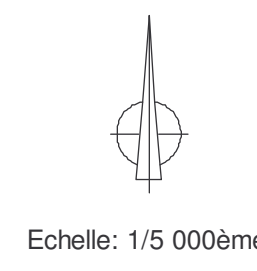
**BASSIN DE LA DORDOGNE AMONT
PPR INONDATION**


Commune de PUYBRUN

Plan de zonage

-  Limites des communes
-  Limite des Plus Hautes Eaux Connues
-  Lit ordinaire
-  V1 Zone verte V1 aléa fort
-  V2 Zone verte V2 aléa faible
-  O1  O2 Zone orange
-  B Zone bleue
-  R Zone rouge
-  132,20 Cote de plancher (NGF)

Vu pour être annexé à l'arrêté du
29 JUIL. 2005
LE PREFET DU LOT
Signé,
Georges GEOFFRET



 Travail/Département/Risque/PPR/Dordogne amont/
Zonage PPR/Puybrun zonage PPR ap.wor
SCAN25@IGN2003 BDCARTO@IGN2004
Juin 2005

