











BASSIN DE LA DORDOGNE AMONT
PPR INONDATION

Commune de **LAVAL DE CERE**

Plan de zonage

-  Limites des communes
-  Limite des Plus Hautes Eaux Connues
-  Lit ordinaire
-  V1 Zone verte V1 aléa fort
-  V2 Zone verte V2 aléa faible
-  O Zone orange
-  B Zone bleue
-  R Zone rouge

Vu pour être annexé à l'arrêté du
29 JUIN 2005
LE PREFET DU LOT
Signé,
Georges GÉOFFRET

132,20 Cote de plancher (NGF)

