







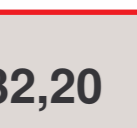




**BASSIN DE LA DORDOGNE AMONT
PPR INONDATION**


Commune de GINTRAC

Plan de zonage

-  Limites des communes
-  Limite des Plus Hautes Eaux Connues
-  Lit ordinaire
-  **V1** Zone verte V1 aléa fort
-  **V2** Zone verte V2 aléa faible
-  **O** Zone orange
-  **B** Zone bleue
-  **R** Zone rouge
-  **132,20** Cote de plancher (NGF)

Vu pour être annexé à l'arrêté du
29 JUIL. 2005
LE PREFET DU LOT
Signé,
Georges GEOFFRET

 Travail Département/Risque/PPR/Dordogne amont/
Zonage PPR/Gintrac zonage PPR ap. WOR
BDCARTO06@IGN2004 SCAN25@IGN2003
Jun 2005


Echelle: 1/5 000ème

