





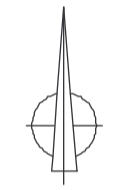


**Plan de zonage**

-  Limite de commune
-  Limite de la crue
-  Limite zones aléa fort - aléa faible
-  Lit ordinaire
-  Zone verte aléa fort
-  Zone verte aléa faible
-  Zone orange
-  Zone bleue
-  Zone rouge

Vu pour être annexé  
à l'arrêté préfectoral  
du ..... 20 janvier 2003 .....  
approuvant le PPRI du  
bassin ..... R444 Amont.....  
Modifié le 21/11/2003

**215.20** Cote de plancher (NGF)



ECHELLE 1 / 5.000



Fichier: Travail\Departement\Risque\PPR  
C444 Amont\Camboulit\_Zonage.wor  
SCAN256\GNI1998  
Décembre 2002

