








BASSIN DU CELE
PPR INONDATION

Commune de
BOUSSAC

Plan de zonage

-  Limite de commune
-  Limite de la crue
-  Limite zones aléa fort - aléa faible
-  Lit ordinaire
-  V1 Zone verte aléa fort
-  V2 Zone verte aléa faible
-  O Zone orange
-  B Zone bleue
-  R Zone rouge

Vu pour être annexé
à l'arrêté préfectoral
du29 janvier 2003.....
approuvant le PPRI du
bassinCélé Amont.....
Modifié le 21/11/2003

215.20 Cote de plancher (NGF)

