










**BASSIN DU LOT AVAL - VERT - MASSE**  
**PPR INONDATION**  
 Commune de DURAVEL

**Plan de zonage**

-  Limite commune
-  Limite des Plus Hautes Eaux Connues
-  Lit ordinaire
-  **V1** Zone verte V1 aléa fort
-  **V2** Zone verte V2 aléa faible
-  **O** Zone orange
-  **B** Zone bleue
-  **R** Zone rouge
-  **230.20** Cote de plancher (NGF)

Vu pour être annexé  
 à l'arrêté préfectoral  
 en date du 9 juin 2008  
 Approuvant le PPRi du  
 bassin du Lot Aval - Vert-Masse  
  
 La Préfète du Lot  
  
 Marcelle PIERROT