
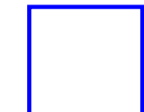







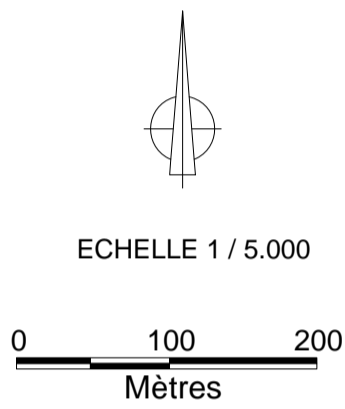


# PPR INONDATION BASSIN DU LOT AVAL - VERT - MASSE

Commune de PESCADOIRES

## Plan de zonage


-  Limite commune
-  Limite des Plus Hautes Eaux Connues
-  Lit ordinaire
-  **V1** Zone verte V1 aléa fort
-  **V2** Zone verte V2 aléa faible
-  **O** Zone orange
-  **B** Zone bleue
-  **R** Zone rouge
-  **230.20** Cote de plancher (NGF)



PPRI prescrit par arrêté préfectoral n° 2003-455 du 10 juillet 2003 et modifié par arrêté préfectoral n° 2004-87 du 15 juin 2004

PPRI approuvé par arrêté préfectoral n° 2008-138 du 09 juin 2008

Modification du PPRI sur la commune de Pescadoires prescrite par arrêté préfectoral n° 2017-150 du 31 mai 2017

Modification  
 du PPRI sur la commune de Pescadoires  
 approuvé par arrêté préfectoral  
 N° *E. 2018-303*  
 Du *11/12/2018*  
 Le Préfet du Lot  
  
 Jérôme FILIPPINI

SGSVD  
 Risques Naturels

S:\Risques\PPR\Inondation\Zonage\_PPRI  
 \Bassin\_Lot\_Aval\Zonage\_Ap\PDF\PDF  
 Ndgj Pescadoire Zonage PPR Ap Modif pescadoires

