












**BASSIN DU LOT AVAL - VERT - MASSE  
PPR INONDATION**

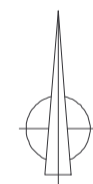
Commune de MAUROUX

**Plan de zonage**

-  Limite commune
-  Limite des Plus Hautes Eaux Connues
-  Lit ordinaire
-  **V1** Zone verte V1 aléa fort
-  **V2** Zone verte V2 aléa faible
-  **O** Zone orange
-  **B** Zone bleue
-  **R** Zone rouge
-  **230.20** Cote de plancher (NGF)

Vu pour être annexé  
à l'arrêté préfectoral  
en date du 9 juin 2008  
Approuvant le PPRi du  
bassin du Lot Aval - Vert-Masse

La Préfète du Lot  
*Signé*  
Marcelle PIERROT



ECHELLE 1 / 5.000



Travail/Departement/risques/Bassin Lot aval/lot aval/  
Zonage PPR Lot aval Ap/scan25 Mauroux zonage PPR Ap.WOR  
Déc. 2007

