









BASSIN DU LOT AVAL - VERT - MASSE PPR INONDATION

Commune de MECHMONT

Plan de zonage

-  Limite commune
-  Limite des Plus Hautes Eaux Connues
-  Lit ordinaire
-  **V1** Zone verte V1 aléa fort
-  **V2** Zone verte V2 aléa faible
-  **O** Zone orange
-  **B** Zone bleue
-  **R** Zone rouge

Vu pour être annexé
 à l'arrêté préfectoral
 en date du 9 juin 2008
 Approuvant le PPRi du
 bassin du Lot Aval - Vert-Masse

La Préfète du Lot
signé
 Marcelle PIERROT

230.20 Cote de plancher (NGF)

230.20 Cote de plancher (NGF)

SEFER
 Risques/
 Navigation/
 DFF

Travail/Departement/risques/Bassin Lot aval/lot aval/
 Zonage PPR Lot aval Ap/Ndgi Mechmont zonage PPR Ap.WOR
 Déc. 2007

ECHELLE 1 / 5.000

