










# BASSIN DU LOT AVAL - VERT - MASSE PPR INONDATION

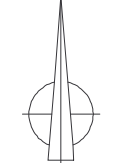
Commune de  
**TOUZAC**

## Plan de zonage

-  Limite commune
-  Limite des Plus Hautes Eaux Connues
-  Lit ordinaire
-  **V1**
-  **V2** Zone verte V2 aléa faible
-  **O** Zone orange
-  **B** Zone bleue
-  **R** Zone rouge
-  **230.20** Cote de plancher (NGF)

Vu pour être annexé  
à l'arrêté préfectoral  
en date du 9 juin 2008  
Approuvant le PPRI du  
bassin du Lot Aval - Vert-Masse

La Préfète du Lot  
Signé  
Marcelle PIERROT



ECHELLE 1 / 5.000

