












**BASSIN DU LOT AVAL - VERT - MASSE
PPR INONDATION**

Commune de PARNAC

Plan de zonage

-  Limite commune
-  Limite des Plus Hautes Eaux Connues
-  Lit ordinaire
-  V1 Zone verte V1 aléa fort
-  V2 Zone verte V2 aléa faible
-  O Zone orange
-  B Zone bleue
-  R Zone rouge
-  230.20 Cote de plancher (NGF)

Vu pour être annexé
à l'arrêté préfectoral
en date du 9 juin 2008
Approuvant le PPRi du
bassin du Lot Aval - Vert-Masse

La Préfète du Lot
Signé
Marcelle PIERROT



Travail/Departement/risques/Bassin Lot aval/lot aval/
Zonage PPR Lot aval Ap/Ndgi Parnac zonage PPR Ap.WOR
Déc. 2007

