







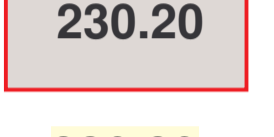





**BASSIN DU LOT AVAL - VERT - MASSE**  
**PPR INONDATION**

Commune de CATUS

**Plan de zonage**

-  Limite commune
-  Limite des Plus Hautes Eaux Connues
-  Lit ordinaire
-  V1 Zone verte V1 aléa fort
-  V2 Zone verte V2 aléa faible
-  O Zone orange
-  B Zone bleue
-  R Zone rouge
-  230.20 Cote de plancher (NGF)
-  230.20 Cote de plancher (NGF)

Vu pour être annexé à l'arrêté préfectoral en date du 9 juin 2008 Approuvant le PPRi du bassin du Lot Aval - Vert-Masse

La Préfète du Lot  
*Signé*  
Marcelle PIERROT



Travail Départemental (région Bassin Lot aval/lot aval)  
Ndp Catus zonage PPR Ap-avr Mars 2008

ECHELLE 1 / 5.000

