









**BASSIN DU LOT AVAL - VERT - MASSE  
PPR INONDATION**

Commune de LAGARDELLE

**Plan de zonage**

-  Limite commune
-  Limite des Plus Hautes Eaux Connues
-  Lit ordinaire
-  V1 Zone verte V1 aléa fort
-  V2 Zone verte V2 aléa faible
-  O Zone orange
-  B Zone bleue
-  R Zone rouge

Vu pour être annexé  
à l'arrêté préfectoral  
en date du 9 juin 2008  
Approuvant le PPRI du  
bassin du Lot Aval - Vert-Masse

La Préfète du Lot  
*Signé*  
Marcelle PIERROT

**230.20** Cote de plancher (NGF)



Ministère de l'Équipement  
République Française  
Direction Départementale  
du Équipement  
et de l'Agriculture  
Lot

SEFER  
Risques/  
Navigation/  
DPF

Travail/Departement/risques/Bassin Lot aval/lot aval/  
Zonage PPR Lot aval Ap/Ndgi Lagardelle zonage PPR Ap.WOR  
Déc. 2007

ECHELLE 1 / 5.000