












**BASSIN DU LOT AVAL - VERT - MASSE  
PPR INONDATION**

Commune de GIGOUZAC

**Plan de zonage**

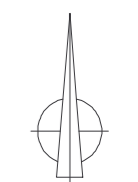
-  Limite commune
-  Limite des Plus Hautes Eaux Connues
-  Lit ordinaire
-  Zone verte V1 aléa fort
-  Zone verte V2 aléa faible
-  Zone orange
-  Zone bleue
-  Zone rouge
-  Cote de plancher (NGF)
-  Cote de plancher (NGF)

Vu pour être annexé  
à l'arrêté préfectoral  
en date du 9 juin 2008  
Approuvant le PPRi du  
bassin du Lot Aval - Vert-Masse

La Préfète du Lot  
  
Marcelle PIERROT



Travail/Departement/risques/Bassin Lot aval/lot aval/  
/N/dgi Gigozac zonage PPR Ap.WOR  
Dec. 2007



ECHELLE 1 / 5.000