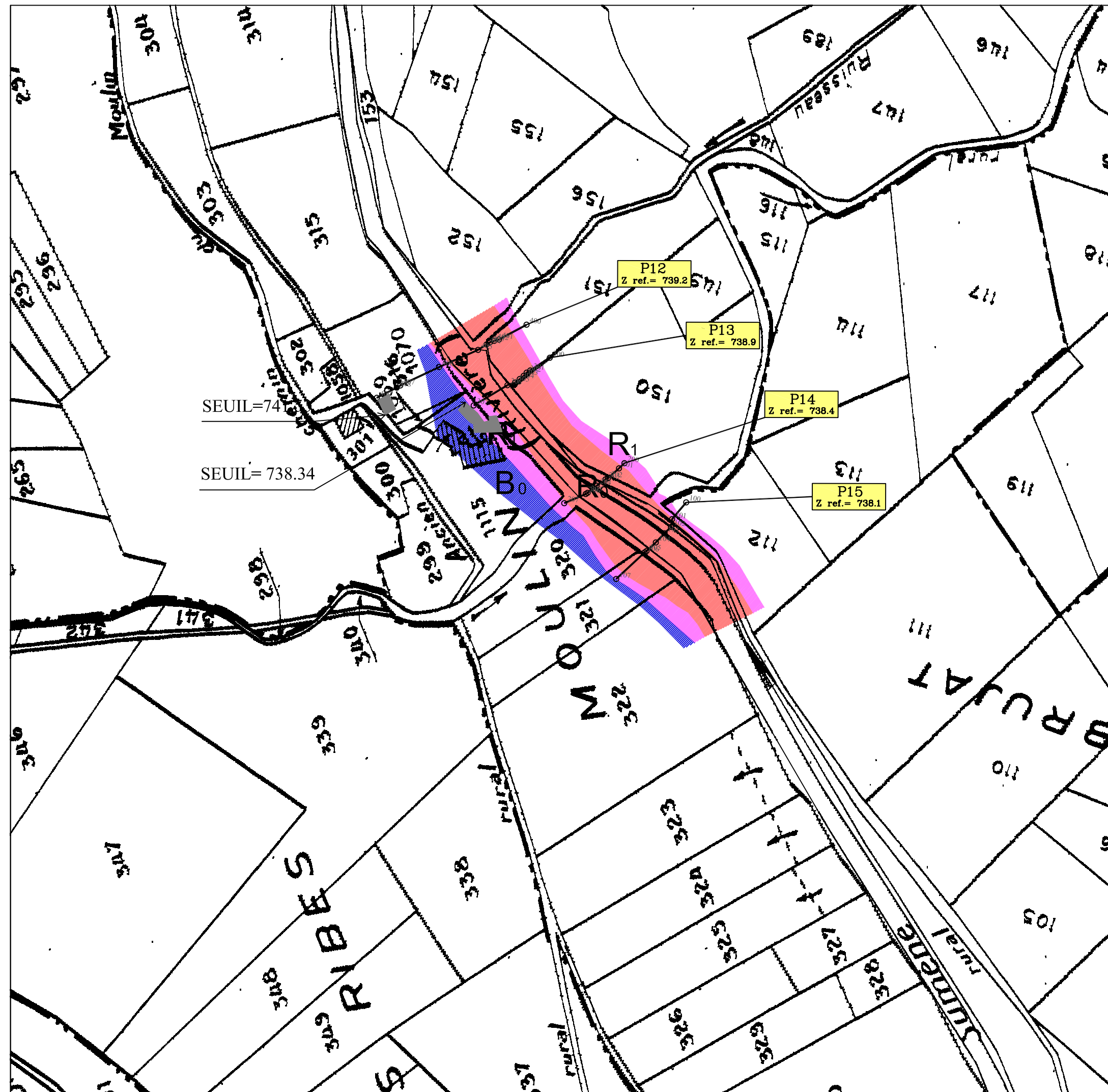


750 x 350



Légende

Zonage réglementaire:

Zone rouge (en zone urbaine ou zone non-urbaine):

- R0 Zone à risque très fort
- R1 Zone à risque fort

Zone bleue:

- B0 Zone à risque moyen ou modéré } en zone non-urbaine
- B1 Zone à risque moyen } en zone urbaine
- B2 Zone à risque modéré }

Définition des côtes de référence:

Profil 15
(Z réf.738.10)

Profil 15 : n° du profil en travers

Z 738.10 Côte de référence en m.N.G.f.

Echelle : 1/1250


Commune de
SAINT PIERRE EYNAC

P.P.R.I.

Plan de Prévention du Risque Inondation
de la Sumène

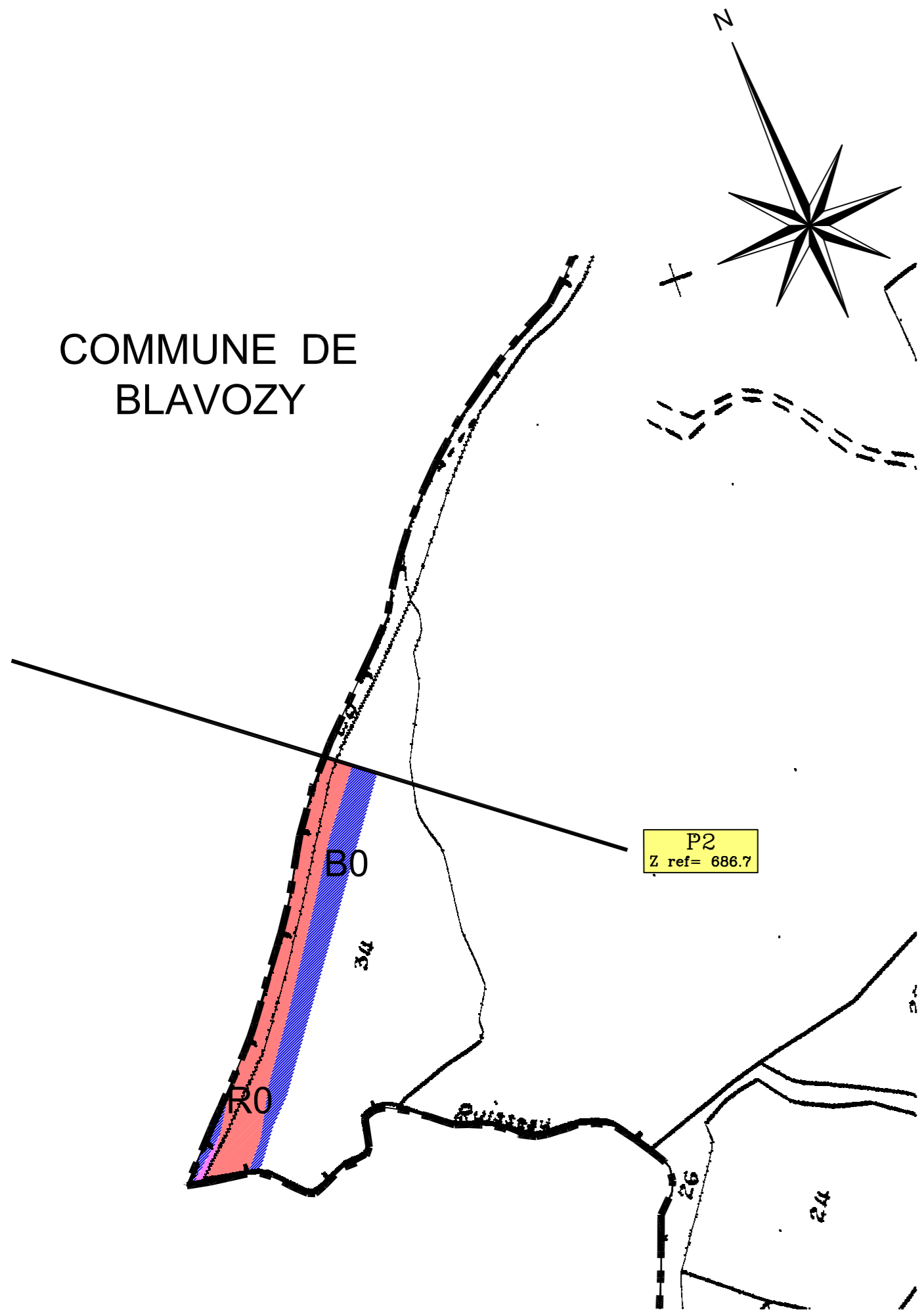


3 - Plans de zonage réglementaire
3C - Site du Moulin d'Eynac



DEPARTEMENT DE LA HAUTE - LOIRE
DIRECTION DEPARTEMENTALE DES TERRITOIRES
DE LA HAUTE-LOIRE
SERVICE DE L'AMENAGEMENT DU TERRITOIRE,
DE L'URBANISME ET DES RISQUES NATURELS
13, rue des Moulins
43012 LE PUY EN VELAY

COMMUNE DE
BLAVOZY



Ech. : 1/2000

P3
Z ref= 683.0

P2
Z ref= 686.7

Légende

Zonage réglementaire:

Zone rouge (en zone urbaine ou zone non-urbaine):

- R0 Zone à risque très fort
- R1 Zone à risque fort

Zone bleue:

- B0 Zone à risque moyen ou modéré } en zone non-urbaine
- B1 Zone à risque moyen } en zone urbaine
- B2 Zone à risque modéré }

Définition des côtes de référence:

Profil 15
(Z réf.596.40)

Profi 15 : n° du profil en travers

Z 596.40 Côte de référence en m.N.G.f.

Echelle : 1/2000

Commune de SAINT PIERRE EYNAC

P.P.R.I.

Plan de Prévention du Risque Inondation de la Sumène



3 - Plans de zonage réglementaire 3D - à l'amont de Blavozy



DEPARTEMENT DE LA HAUTE - LOIRE
 DIRECTION DEPARTEMENTALE DES TERRITOIRES
 DE LA HAUTE-LOIRE
 SERVICE DE L'AMENAGEMENT DU TERRITOIRE,
 DE L'URBANISME ET DES RISQUES NATURELS
 13, rue des Moulins
 43012 LE PUY EN VELAY