

# Commune de BAS EN BASSET

## P.P.R.I.

Plan de Prévention du Risque Inondation  
de la Loire et de l'Ancé du Nord





### 3 - Plans de zonage réglementaire 3B - Planche 3 (Ancé du Nord secteur de Beauzac)



DEPARTEMENT DE LA HAUTE - LOIRE  
DIRECTION DÉPARTEMENTALE DES TERRITOIRES  
SERVICE DE L'AMÉNAGEMENT DU TERRITOIRE,  
DE L'URBANISME ET DES RISQUES NATURELS  
13, rue des Minullins  
43012 LE PUY EN VELAY

## Légende

Zonage réglementaire:

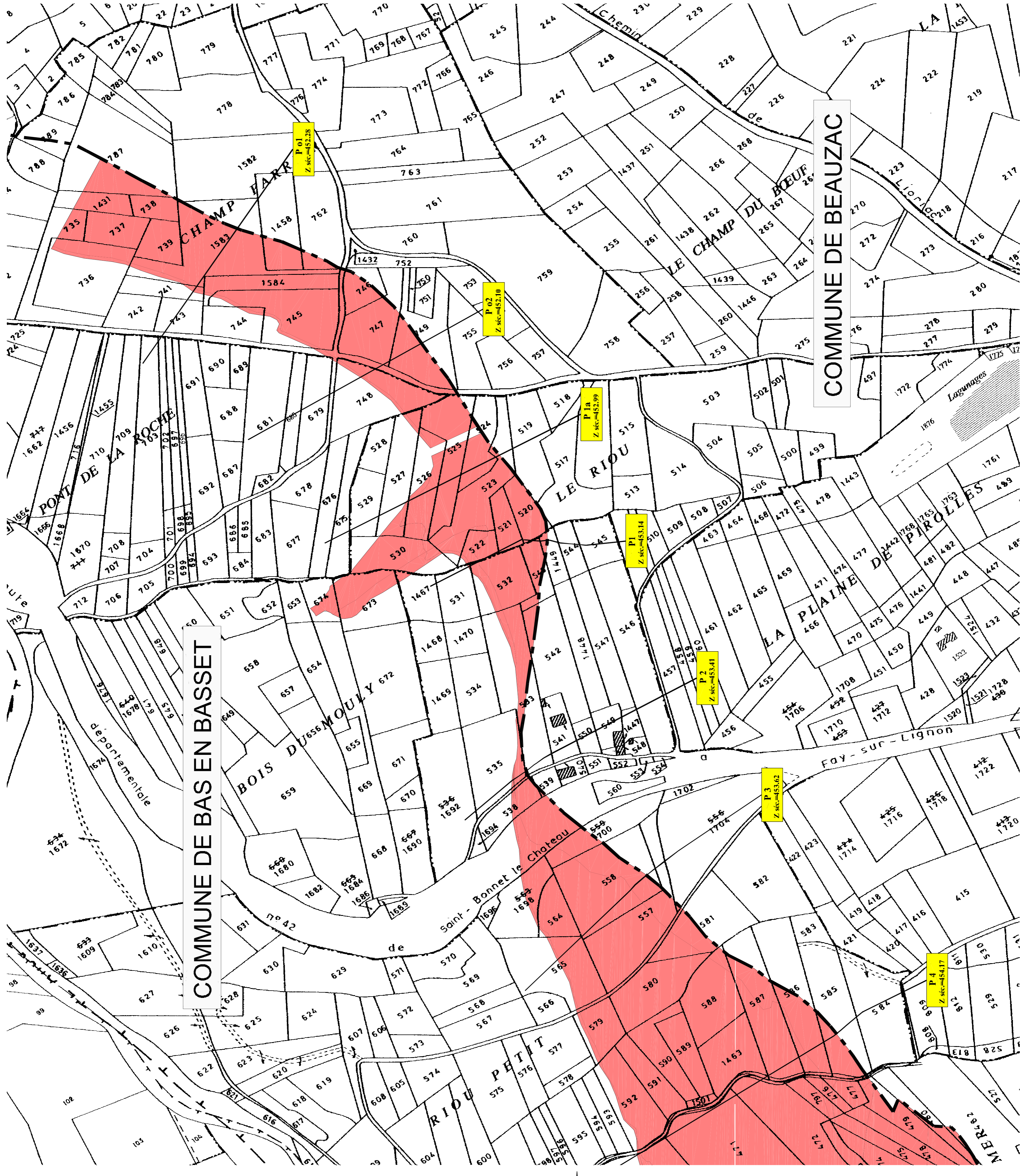
-  Zone à risque très fort ou fort en zone urbaine et toute zone inondable en zone non urbaine
-  Zone à risque moyen ou modéré en zone urbaine

Définition des côtes de sécurité:

 Profil 20 : n° du profil en travers

Z 487.45 Côte de sécurité en m.N.G.f.

Echelle : 1/2000



COMMUNE DE BEAUZAC

COMMUNE DE BAS EN BASSET