


Commune de St FERREOL-D'AUROURE

P.P.R.I. VU POUR ÊTRE ANNEXE A
L'ARRÊTE PREFECTORAL
EN DATE DU : 26 OCT. 2011

Plan de Prévention du Risque Inondation
de la Semène




3 - Plans de zonage réglementaire
3 B - Planche Delta

	DEPARTEMENT DE LA HAUTE - LOIRE
	DIRECTION DEPARTEMENTALE DES TERRITOIRES DE LA HAUTE-LOIRE
	SERVICE DE L'AMENAGEMENT DU TERRITOIRE, DE L'URBANISME ET DES RISQUES NATURELS
	13, des Moulins 43012 LE PUY EN VELAY


Légende

Zonage règlementaire:

Zone rouge (en zone urbaine ou zone non-urbaine):

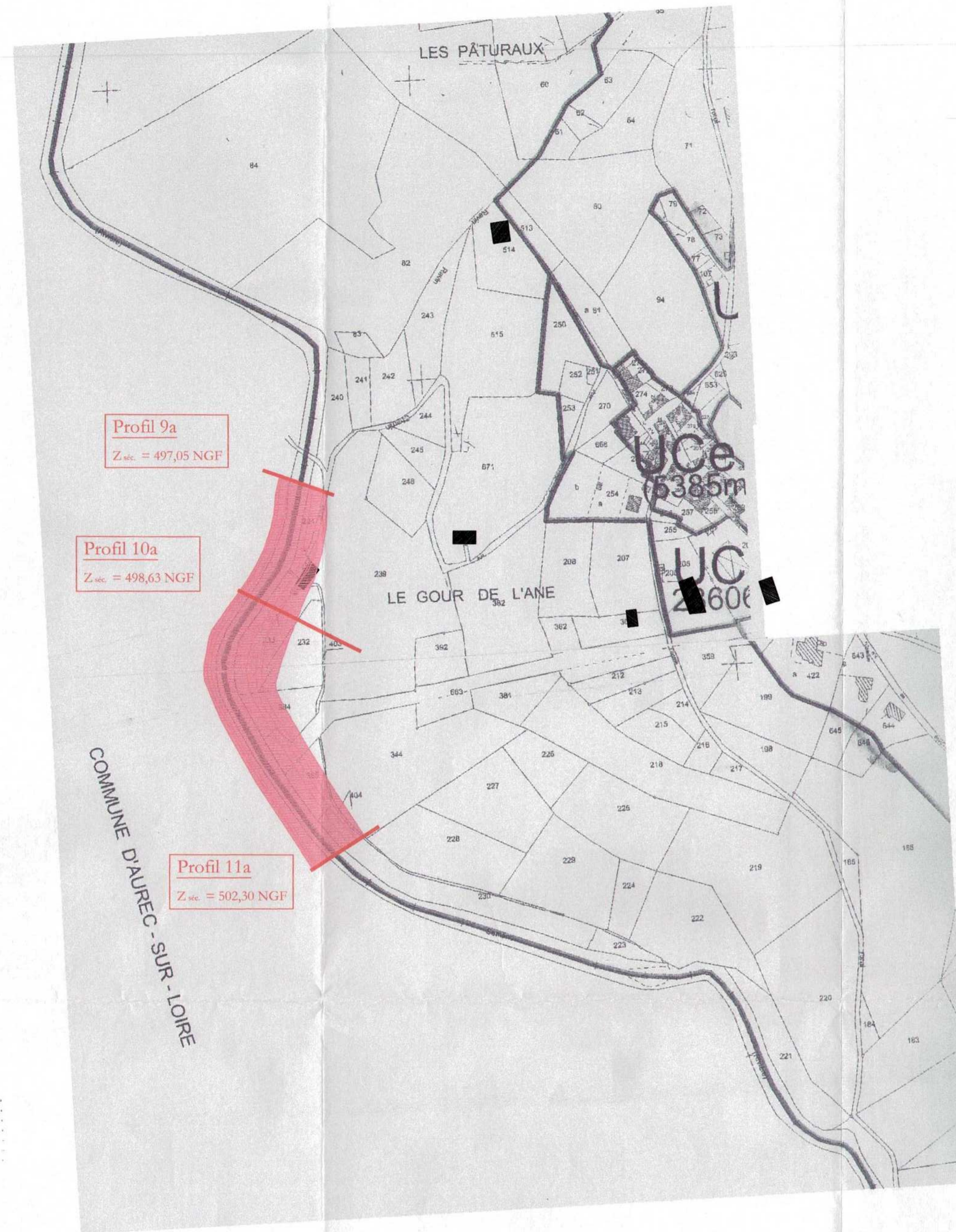
 R Zone à risque fort en milieu urbain et zone
d'expansion de crue en milieu non urbain

Définition des côtes de sécurité:

 Profil 10a: n° du profil en travers
Z 498.63: Côte de sécurité en m.N.G.f.

Echelle : 1/2000

COMMUNE DE AUREC - SUR - LOIRE



COMMUNE DE SAINT - FERREOL - D'AUROURE