



**Commune de  
PONT SALOMON**

**P.P.R.I.**

Plan de Prévention du Risque Inondation  
de la Semène



**3 - Plans de zonage réglementaire  
3 A - Planche 1**



DEPARTEMENT DE LA HAUTE-LOIRE  
DIRECTION DÉPARTEMENTALE DES TERRITOIRES  
SERVICE DE L'AMÉNAGEMENT DU TERRITOIRE  
DE L'URBANISME ET DES RISQUES NATURELS  
43011 LE PUY EN VELAY


**Légende**

Zonage réglementaire:

Zone rouge (en zone urbaine ou zone non-urbaine):

- R Zone à risque fort en milieu urbain et zone d'expansion de crue en milieu non urbain

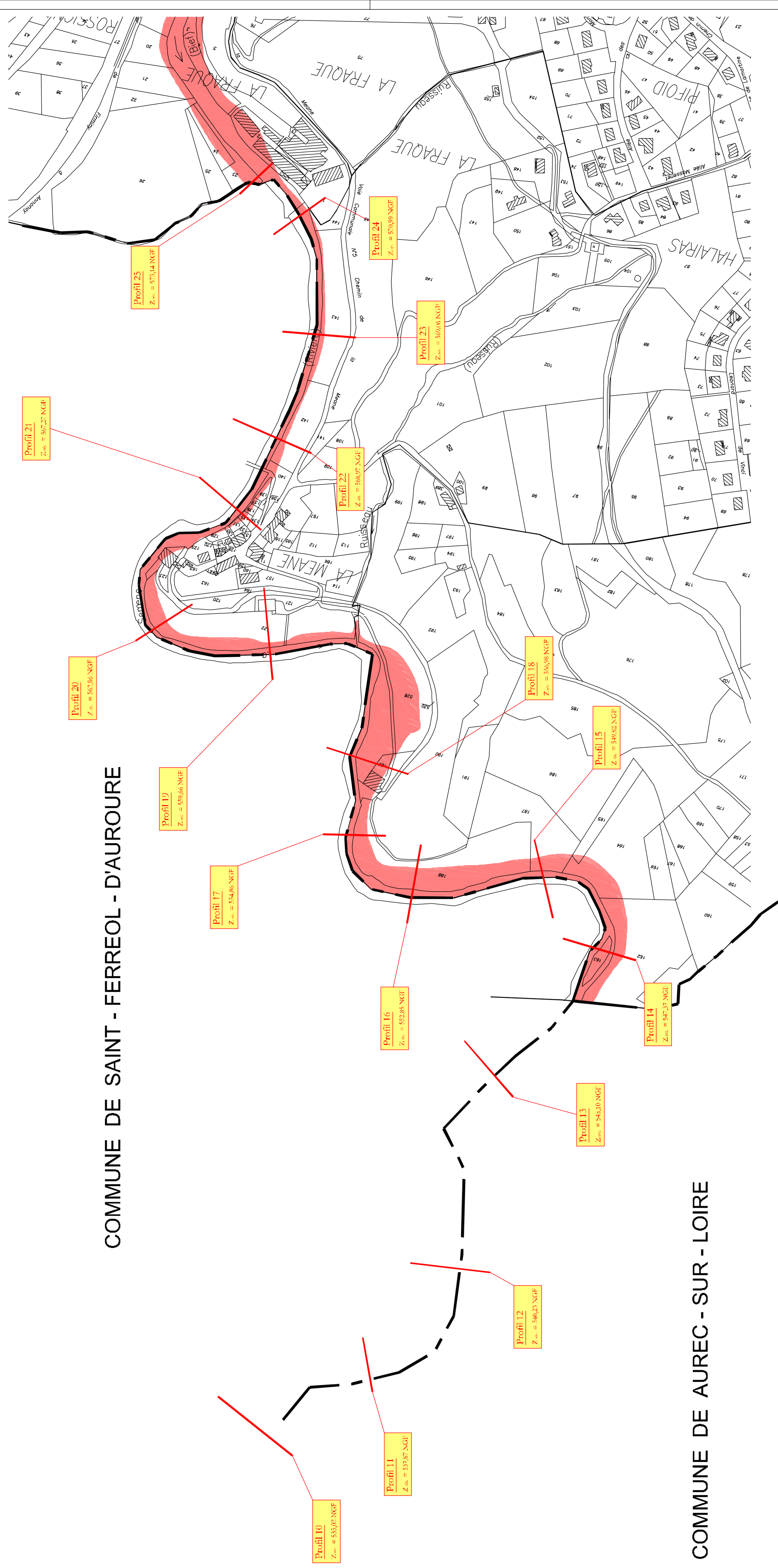

Définition des côtes de sécurité:



Profil 20 : n° du profil en travers

Z 562.86: Côte de sécurité en m.N.G.f.

**Echelle : 1/2000**







# Commune de PONT SALOMON

## P.P.R.I.

Plan de Prévention du Risque Inondation  
de la Semène



### 3 - Plans de zonage réglementaire 3 C - Planché 3



DÉPARTEMENT DE LA HAUTE - LOIRE  
SERVICE DÉPARTEMENTAIRE  
DES SERVICES DE PRÉVENTION  
DE L'URBANISME ET DES RISQUES NATURELS  
ET DES VOIES  
43012 LE FUY EN VELAY

## Légende

### Zonage réglementaire:

Zone rouge (en zone urbaine ou zone non-urbaine):

- R Zone à risque fort en milieu urbain et zone d'expansion de crue en milieu non urbain

### Définition des côtes de sécurité:

Profil 60  
(Z 586,543,42)

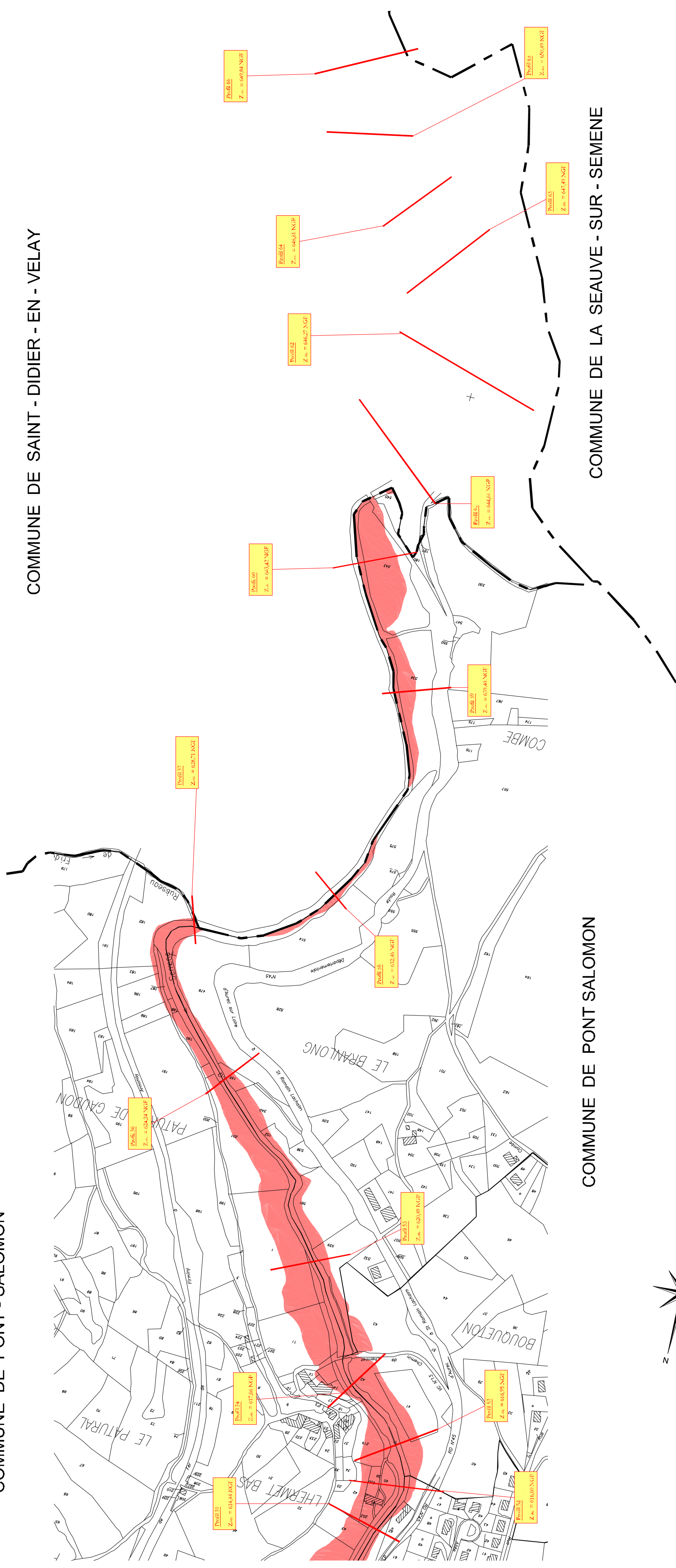
Profil 60: n° du profil en travers

Z 643.42: Côte de sécurité en m.N.G.f.

**Echelle : 1/2000**

COMMUNE DE PONT - SALOMON

COMMUNE DE SAINT - DIDIER - EN - VELAY



COMMUNE DE PONT SALOMON

COMMUNE DE LA SEAUVE - SUR - SEMENE

