

**Commune de
SAINT PAL de MONS**


VU POUR ÊTRE ANNEXÉ A

L'ARRÊTE PREFECTORAL

EN DATE DU : 8 MARS 2011

P.P.R.I.

Plan de Prévention du Risque Inondation
de la Semène



**3 - Plans de zonage réglementaire
3 A - Planche 6**

	DEPARTEMENT DE LA HAUTE-LOIRE DIRECTION DÉPARTEMENTALE DES TERRITOIRES DE LA HAUTE-LOIRE SERVICE DE L'AMÉNAGEMENT DU TERRITOIRE, DE L'URBANISME ET DES RISQUES NATURELS 13, des Moulins 43012 LE PUY EN VELAY
--	---

Légende


Zonage réglementaire:

Zone rouge (en zone urbaine ou zone non-urbaine):
 R Zone à risque fort en milieu urbain et zone
 d'expansion de crue en milieu non urbain

Définition des côtes de sécurité:

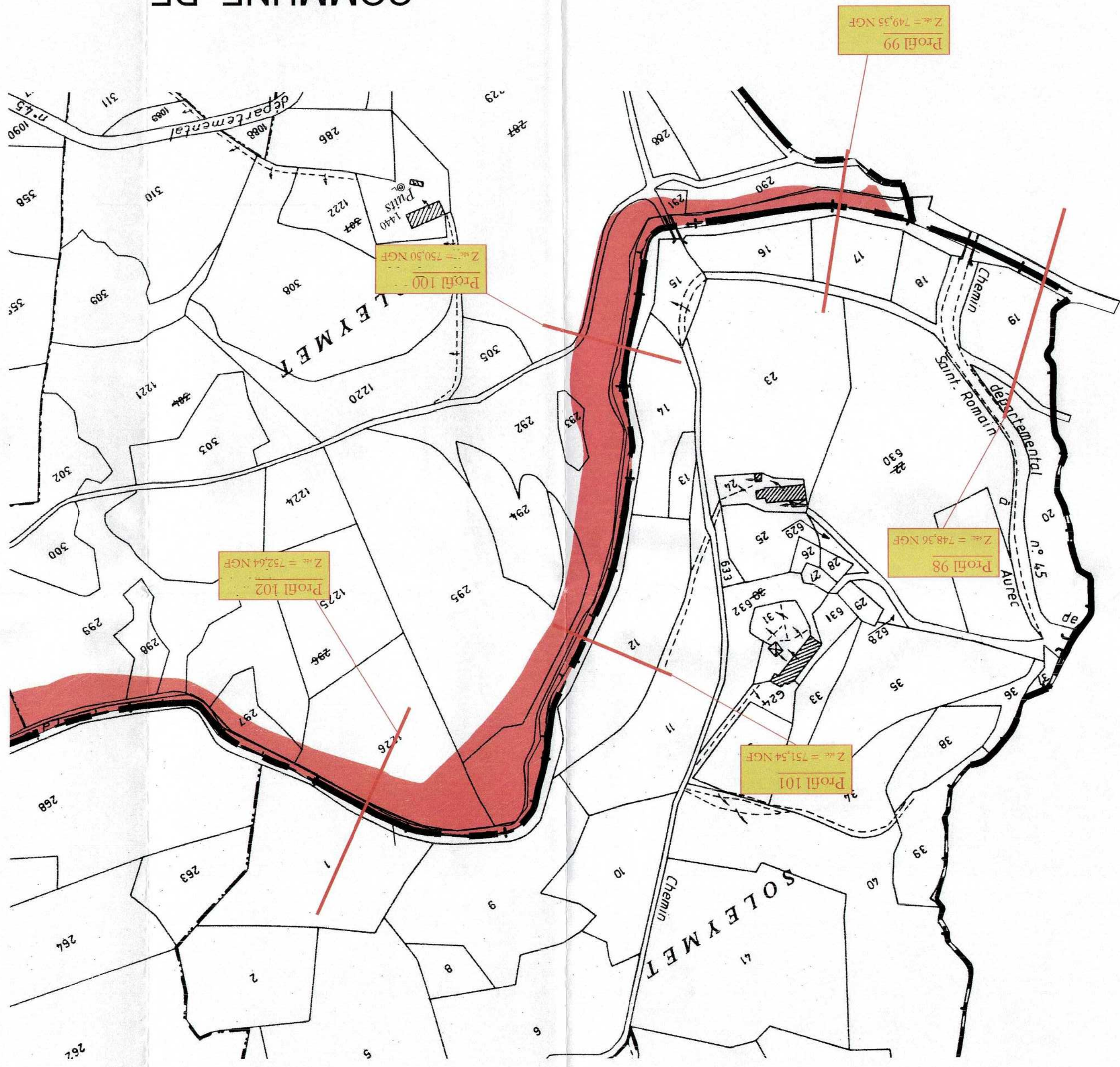
Profil 100: n° du profil en travers
 Z 750.50: Côte de sécurité en m.N.G.f.

Echelle : 1/2000



COMMUNE DE
SAINT - DIDIER - EN - VELAY

COMMUNE DE
SAINT - VICTOR - MALESCOURS



COMMUNE DE
SAINT - PAL - DE - MONS