

Service Départemental RTM - Restauration des Terrains en Montagne  
42 Av. Marcelin BERTHELOT - 38100 GRENOBLE - tel: 22 21 54

Direction Départementale de l'Agriculture  
42 Av. Marcelin BERTHELOT - 38100 GRENOBLE - tel: 09 41 09

Direction Départementale de l'Equipement  
9 Quai CREQUI - 38000 GRENOBLE - tel: 47 74 18

# RISQUES NATURELS

COMMUNE DE PONT EN ROYANS

Vu pour être annexé à l'arrêté en date de ce jour.




Grenoble, le 31 DEC. 1992

Pour le Préfet,  
et par délégation  
Le Secrétaire Général  
**Didier LAUGA**



N°INSEE 319  
Code du règlement

## LEGENDE



### INONDATIONS

- 1<sub>1</sub>  Zone submersible de fond de vallée - Construction réglementée
- 1<sub>2</sub>  Zone inondable par ruissellement sur versant - Construction autorisée sous conditions
- 2  Zone marécageuse - Construction autorisée sous conditions



### CRUES TORRENTIELLES

- 3  Zone de débordement des torrents - Construction interdite (sauf conditions particulières)
- 4  Zone d'instabilité du lit - Construction interdite


### GLISSEMENTS de TERRAINS

- 5<sub>1</sub>  Glissements importants - Construction interdite
- 5<sub>2</sub>  Glissements de faible ampleur et terrains de stabilité douteuse - Construction autorisée sous conditions

### AVALANCHES-ÉBOULEMENTS

- 6<sub>1</sub>  Zone dangereuse - Construction interdite
- 6<sub>2</sub>  Zone de moindre risque - Construction autorisée sous conditions

### EFFONDREMENTS

- 7  Zone d'effondrements - Construction réglementée

NOTA : Construction réglementée = interdite ou autorisée sous conditions suivant le cas.

Geologue: <b>Liliane BESSON</b>	Établi	10	1980	ECHELLE 1 / 5000
Dessinateur:	Modifié	11	1991	
	Approuvé		198	

