






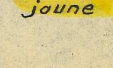


## RISQUES NATURELS Commune de: S. HONORE

MINISTÈRE DE L'AMÉNAGEMENT DU TERRITOIRE  
DE L'ÉQUIPEMENT DU LOGEMENT ET DU TOURISME  
groupe d'études et de programmation (cellule réseaux-servitudes)  
9, quai Créqui - 38000 GRENOBLE

### LE G E N D E

CODE DU RÈGLEMENT (chapitre)	SYMBOLE	DESCRIPTION
1		SURFACES SUBMERSIBLES
2		ZONES MAREAGEUSES
3		ZONES DE DEBORDEMENT DE TORRENTS
4		ZONES D'INSTABILITE DU LIT DES TORRENTS
5		ZONES DE GLISSEMENT DE TERRAIN
6		
7		ZONES DANGEREUSES
		LIMITES COMMUNALES

échelle :  
1/10.000

établi le :  
2 - 08 - 1976

modifié le :  
... 1976

Vu pour être annexé à mon  
arrêté en date de ce jour,  
Grenoble, le 30 JUIL. 1976  
Pour le Préfet :  
Le Com. de St-Honore



*[Signature]*