










RISQUES NATURELS

Commune de: COGNET

MINISTÈRE DE L'AMÉNAGEMENT DU TERRITOIRE
 DE L'ÉQUIPEMENT DU LOGEMENT ET DU TOURISME
 groupe d'études et de programmation (cellule réseaux-servitudes)
 9, quai Créquy - 38000 GRENOBLE

LEGENDE

CODE DU
 RÉGLEMENT
 (chapitre)

- | | | |
|---|---|---|
| 1 |  | SURFACES SUBMERSIBLES |
| | <i>bleu</i> | |
| 2 |  | ZONES MARECAGEUSES |
| 3 |  | ZONES DE DEBORDEMENT DE TORRENTS |
| | <i>violet</i> | |
| 4 |  | ZONES D'INSTABILITE DU LIT DES TORRENTS |
| 5 |  | ZONES DE GLISSEMENT DE TERRAIN |
| 2 |  | |
| 6 |  | ZONES DANGEREUSES |
| 2 |  | |
| |  | LIMITES COMMUNALES |


éboulements
 chutes de pierres
 avalanches

échelle :
 1/10.000

établi le :
 14.10.1976

modifié le :
 .1976

Vu pour être annexé à mon
 arrêté en date de ce jour.
 Grenoble, le 7 FEV. 1979

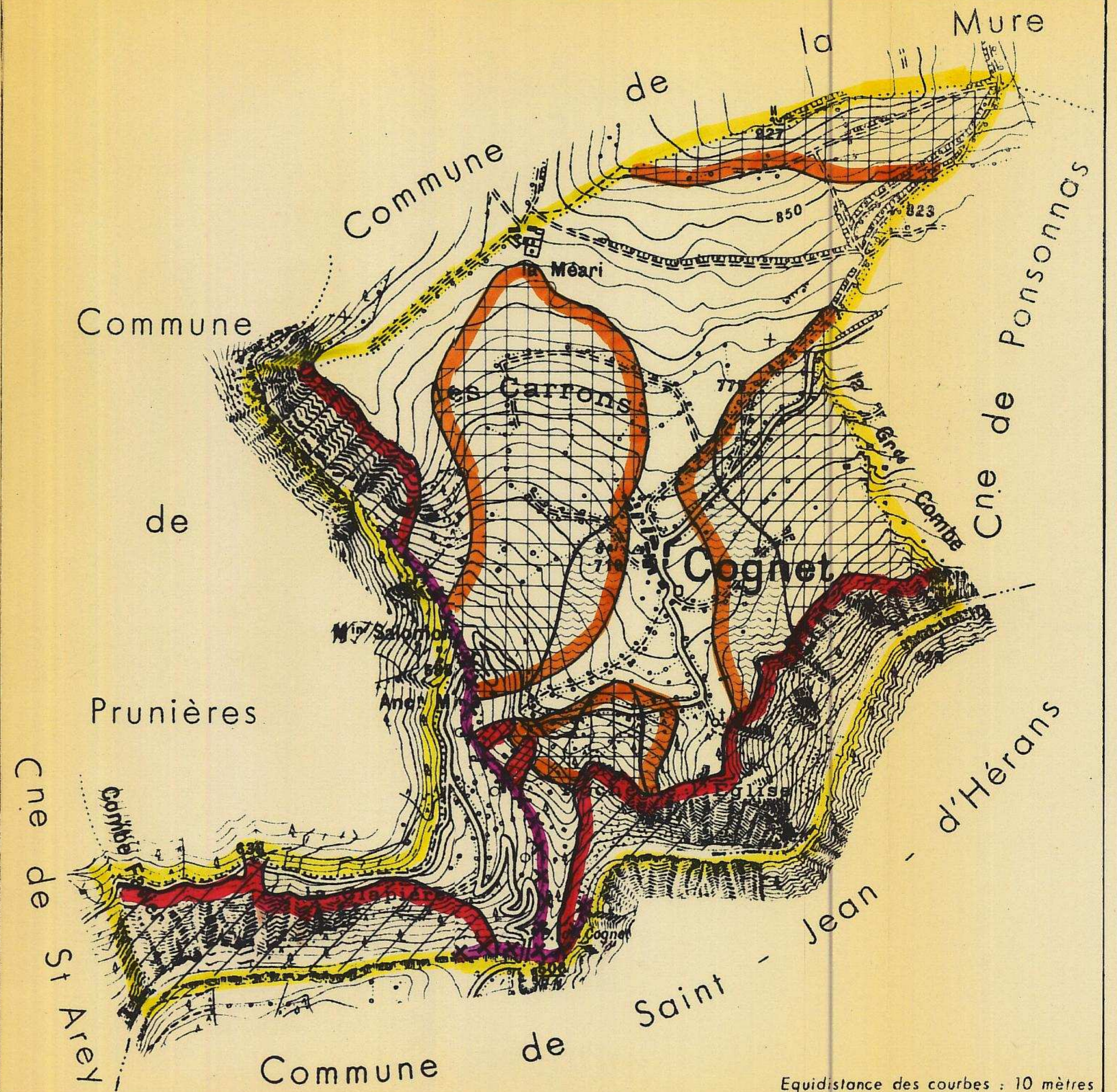


Pour le Préfet
 Le Chef de Bureau délégué

MINISTÈRE DE L'ÉQUIPEMENT

COGNET

ISÈRE



Equidistance des courbes : 10 mètres

Agrandissement des Plans Directeurs au 1/20 000
 par autorisation exceptionnelle
 de l'Institut Géographique National

Echelle 1/10 000

Reproduction interdite