








# RISQUES NATURELS

## Commune de : LAVALDENS

MINISTÈRE DE L'AMÉNAGEMENT DU TERRITOIRE  
DE L'ÉQUIPEMENT DU LOGEMENT ET DU TOURISME  
groupe d'études et de programmation (cellule réseaux-servitudes)  
9, quai Créqui - 38000 GRENOBLE

Vu pour être annexé à mon  
arrêté en date de ce jour,  
Grenoble, le 27 Avr. 1978  
POUR LE PRÉFET  
le [Signature]

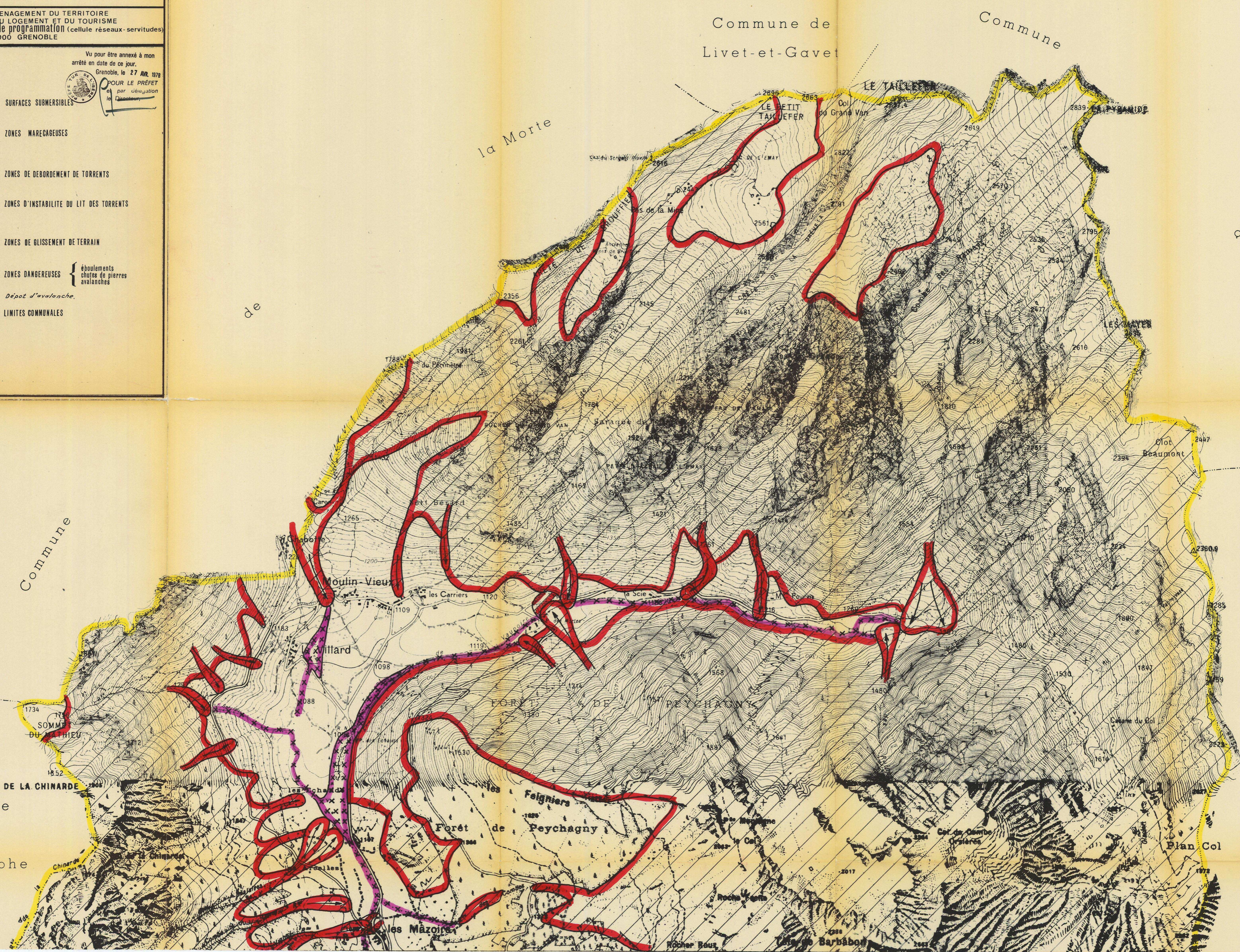
L E G E N D E

- CODE DU  
RÈGLEMENT  
(chapitre)
- 1  SURFACES SUBMERSIBLES
  - 2  ZONES MARECAGEUSES
  - 3  ZONES DE DÉBOREMENT DE TORRENTS
  - 4  ZONES D'INSTABILITÉ DU LIT DES TORRENTS
  - 5  ZONES DE GLISSEMENT DE TERRAIN
  - 6  ZONES DANGEREUSES éboulements  
chutes de pierres  
avalanches
  -  LIMITES COMMUNALES

échelle :  
1/10.000

établi le :  
2-08-1976

modifié le :  
4.04.76



Commune de  
Villard-  
Saint-Christophe

Commune de  
Livet-et-Gavet

Commune

Ornon

Commune de  
Chantelouve