










# RISQUES NATURELS

## Commune de: ST Pierre-de-Méaroz

MINISTÈRE DE L'AMÉNAGEMENT DU TERRITOIRE  
DE L'ÉQUIPEMENT DU LOGEMENT ET DU TOURISME  
groupe d'études et de programmation (cellule réseaux-servitudes)  
9, quai Créqui - 38000 GRENOBLE

L E G E N D E

CODE DU  
RÈGLEMENT  
(chapitre)

- |   |   |   |
|---|---|---|
| 1 |  | SURFACES SUBMERSIBLES <i>Retenue E.D.F.</i>                           |
| 2 |  | ZONES MARECAGEUSES  |
| 3 |  | ZONES DE DEBORDEMENT DE TORRENTS                                      |
| 4 |  | ZONES D'INSTABILITE DU LIT DES TORRENTS                               |
| 5 |  | ZONES DE GLISSEMENT DE TERRAIN  |
| 2 |  |   |
| 6 |  | ZONES DANGEREUSES {<br>éboulements<br>chutes de pierres<br>avalanches |
| 2 |  |   |
|   |  | LIMITES COMMUNALES  |

Vu pour être annexé à mon  
arrêté en date de ce jour.  
Grenoble, le 4 DEC. 1976  
Pour le Préfet :  
Le Chef du Bureau délégué,

échelle :  
1/10.000

établi le :  
8-11-1976

modifié le :  
. . . 1976

R.R. #

