








RISQUES NATURELS

Commune de: St PIERRE DE - CHARTREUSE

MINISTÈRE DE L'AMÉNAGEMENT DU TERRITOIRE
DE L'ÉQUIPEMENT DU LOGEMENT ET DU TOURISME
Groupe d'études et de programmation (cellule réseaux-servitudes)
9, quai Créqui - 38000 GRENOBLE

LEGENDE

CODE DU
RÈGLEMENT
(chapitre)

- 1  SURFACES SUBMERSIBLES / *bleu*
- 2  ZONES MARÉCAGEUSES
- 3  ZONES DE DÉBORDEMENT DE TORRENTS / *violet*
- 4  ZONES D'INSTABILITÉ DU LIT DES TORRENTS
- 5  ZONES DE GLISSEMENT DE TERRAIN
- 6  ZONES DANGEREUSES { éboulements
chutes de pierres
avalanches
-  LIMITES COMMUNALES / *jaune*

échelle :
1/10.000

établi le :
26-11-1975

modifié le :
17.3.76
14.12.76

R.P.



Commune
de Saint-Christophe-sur-Guiers

Commune
de Saint-Laurent-du-Pont

Commune
de Saint-Joseph-
de-Rivière

Commune de
Saint-Julien-
de-Ratz

Commune
de
Pommiers

