

RISQUES NATURELS










Commune de: PIERRE-CHATEL

MINISTÈRE DE L'AMÉNAGEMENT DU TERRITOIRE
DE L'ÉQUIPEMENT DU LOGEMENT ET DU TOURISME
groupe d'études et de programmation (cellule réseaux-servitudes)
9, quai Créqui - 38000 GRENOBLE

Vu pour être annexé à mon
arrêté en date de ce jour.
Grenoble, le -2 AVR. 1979
Pour le Préfet
Le Chef de Bureau délégué

CODE DU
RÈGLEMENT
(chapitre)

LE
G
E
N
D
E

- | | | |
|---|---|---|
| 1 |  | SURFACES SUBMERSIBLES |
| 2 |  | ZONES MARECAGEUSES |
| 3 |  | ZONES DE DEBORDEMENT DE TORRENTS |
| 4 |  | ZONES D'INSTABILITE DU LIT DES TORRENTS |
| 5 |  | ZONES DE GLISSEMENT DE TERRAIN |
| 6 |  | |
| 6 |  | ZONES DANGEREUSES |
| 6 |  | |
| |  | LIMITES COMMUNALES |
- éboulements
chutes de pierres
avalanches

échelle:
1/10.000

établi le:
23.11.1976

modifié le:
.1976

