

# RISQUES NATURELS

Commune de: **CORPS**

38 128

MINISTÈRE DE L'ÉQUIPEMENT

groupe d'études et de programmation (cellule réseaux-servitudes)  
9, quai Créqui - 38000 GRENOBLE

(Plan complémentaire au plan approuvé le 4.08.1976)

**L  
E  
G  
E  
N  
D  
E**

CODE DU  
RÈGLEMENT  
(chapitre)


1



SURFACES SUBMERSIBLES


bleu

2



ZONES MARECAGEUSES


3



ZONES DE DÉBOREMENT DE TORRENTS

violet

4



ZONES D'INSTABILITÉ DU LIT DES TORRENTS

5



ZONES DE GLISSEMENT DE TERRAIN

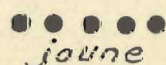

2



ZONES DANGEREUSES

éboulements  
chutes de pierres  
avalanches

6



jaune

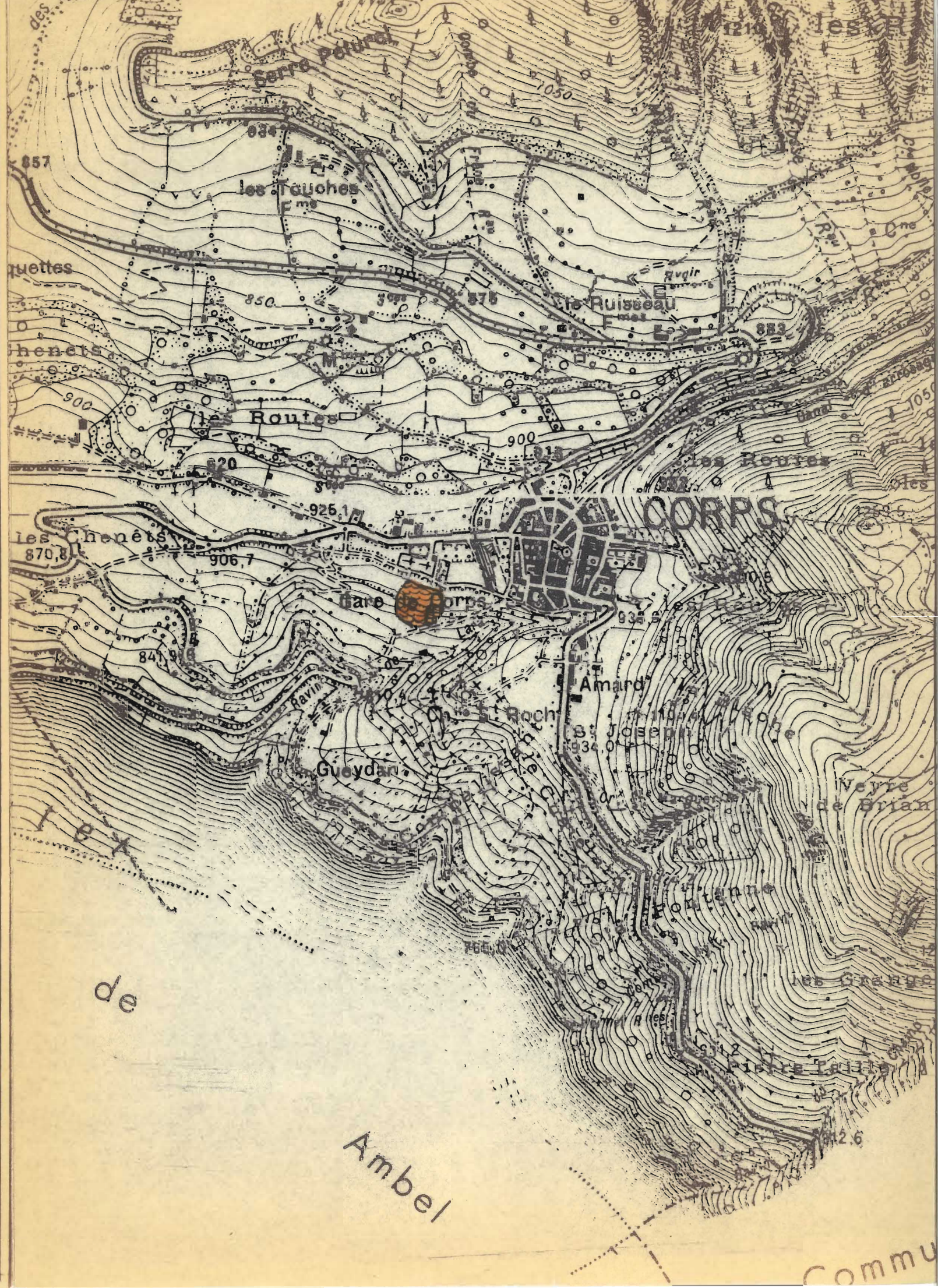
LIMITES COMMUNALES

Vu pour être annexé à mon  
arrêté en date de ce jour.  
Grenoble, le 7 MARS 1980

Pour le Préfet :  
Le Chef de Bureau délégué



*[Signature]*



échelle :  
1/10.000

établi le :  
16.06.1978

modifié le :  
. .197