






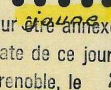
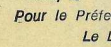


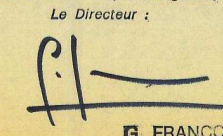
RISQUES NATURELS Commune de : MONTAUD

MINISTÈRE DE L'AMÉNAGEMENT DU TERRITOIRE
DE L'ÉQUIPEMENT DU LOGEMENT ET DU TOURISME
groupe d'études et de programmation (cellule réseaux-servitudes)
9, quai Créquy - 38000 GRENOBLE

LE G E N D E

| CODE DU RÈGLEMENT (chapitre) | SYMBOLE | DESCRIPTION |
|------------------------------------|---------------------------------------------------------------------------------------|-----------------------------------------|
| 1 |  | SURFACES SUBMERSIBLES |
| 2 |  | ZONES MARECAGEUSES |
| 3 |  | ZONES DE DEBOREMENT DE TORRENTS |
| 4 |  | ZONES D'INSTABILITE DU LIT DES TORRENTS |
| 5 |  | ZONES DE GLISSEMENT DE TERRAIN |
| 2 |  | |
| 6 |  | ZONES DANGEREUSES |
| 2 |  | |
| |  | LIMITES COMMUNALES |

Vu pour être annexé à mon
arrêté en date de ce jour,
Grenoble, le 29 DEC. 1976
Pour le Préfet et par délégation,
Le Directeur :


G. FRANÇOIS

échelle :
1/10.000

établi le :
3-6-1975
modifié le :
3-7-1976

D. D. #