

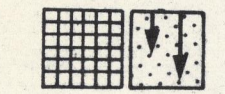






LA LOUBIÈRE

Commune de Saint-Martin

RISQUES NATURELS ^②
 COMMUNE DE: **villard de lans**

Ministère de l'Équipement et du Logement - Groupe d'Étude et de Programmation - 9 quai Créquy, 38 GRENOBLE -

l
é
g
e
n
d
e

-  ZONES DE GLISSEMENTS
-  ZONES DANGEREUSES: ÉBOULEMENTS, CHUTES DE PIERRES, AVALANCHES
-  ZONES D'INONDATIONS
-  COULOIRS D'AVALANCHES
-  COULÉES TORRENTIELLES
-  LIMITE COMMUNALE
-  ZONE DE CONSTRUCTION AVEC PROTECTION

ap 6.11.72

ECHELLE: 1/10.000
 LE 30.9.1971 gh



DE VILARD

Correçon-en-Vercors

Commune de Château-Bernard

Commune de Saint-Paul-de-Varces

Guâ

du

Commune