



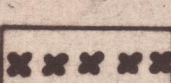




# RISQUES NATURELS

COMMUNE DE:  
**SARCENAS**

Ministère de l'Équipement et du Logement - Groupe d'Étude  
et de Programmation - 9 quai Créquy, 38 GRENOBLE -

l  
é  
g  
e  
n  
d  
e

-  ZONES DE BEISSEMENTS
-  ZONES DANGEREUSES ÉBOULEMENTS  
CHUTES DE PIERRES  
AVALANCHES
-  ZONES D'INONDATIONS
-  COULOIRS D'AVALANCHES
-  COULEES TARENTIELLES
-  LIMITE COMMUNALE
-  ZONE DE CONSTRUCTION AVEC PROTECTION

Vu pour être annexé à mon  
arrêté en date de ce jour.  
Grenoble, le 16 NOV 1973  
Pour le Préfet,  
Le Chef de Bureau délégué.

ECHELLE: 1/10.000  
LE 8.11.71 MC  
Modifié le 4.4.73

MINISTÈRE DE LA CONSTRUCTION

## SARCENAS

