

Vu pour être annexé à mon
arrêté en date de ce jour.

Grenoble, le

17 JUIL. 2023


Laurent PREVOST

Plan de Prévention des Risques d'Inondation (PPRI) du Drac aval

Communes de

Champagnier, Champ-sur-Drac, Claix, Echirolles, Eybens, Fontaine, Grenoble, Le

Pont-de-Claix, Noyarey,

Saint-Georges-de-Commiers, Saint-Martin-d'Hères, Sassenage,

Seyssinet-Pariset, Seyssins, Varcès-Allières-et-Risset, Veurey-Voroize et Vif

Plan A : zonage réglementaire

Dossier d'approbation 2023





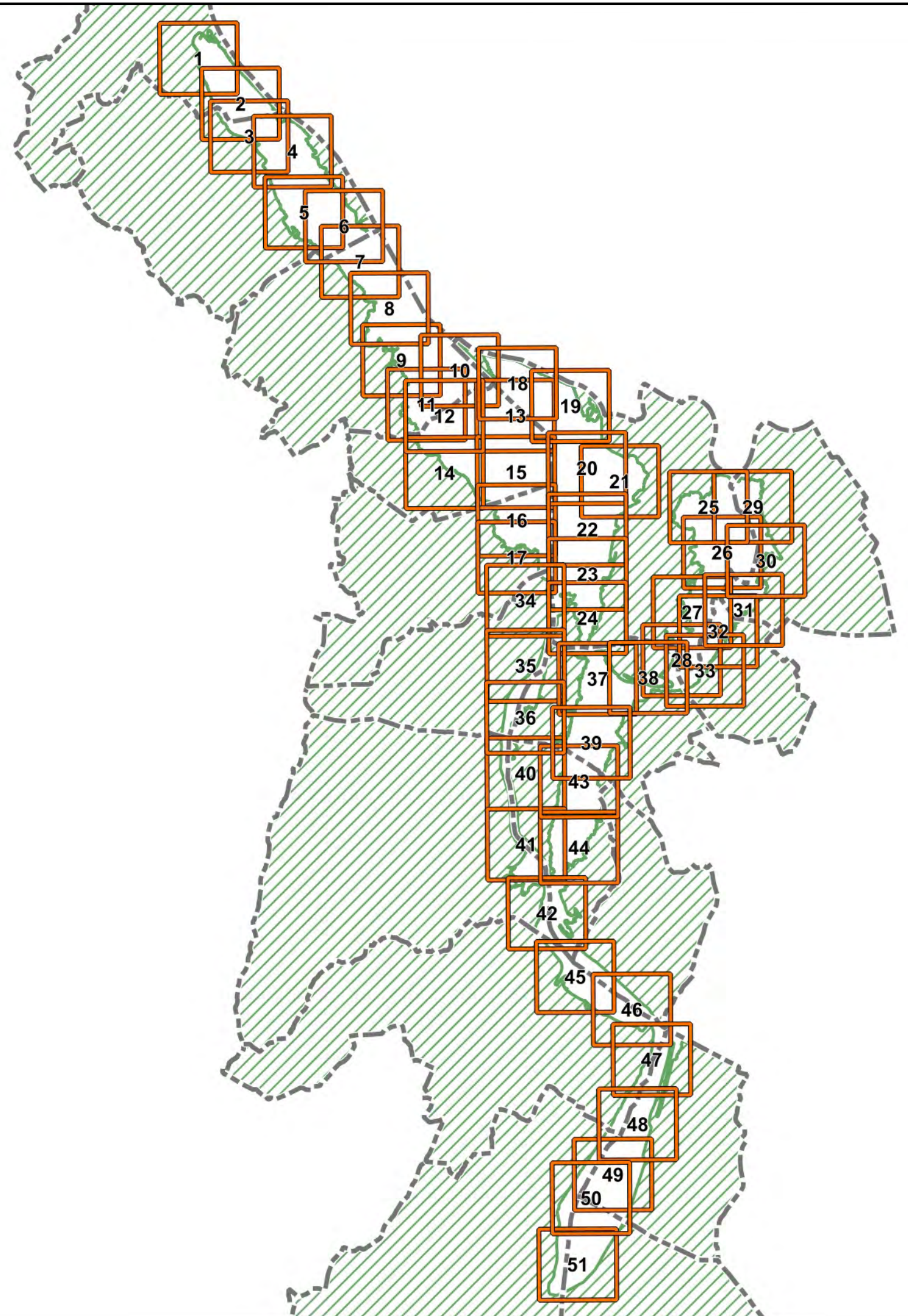
PPRi du Drac aval

Règlement graphique
A - Zonage réglementaire
Plan et tableau de repérage




Dossier d'approbation 2023

Plan de repérage atlas cartographique au 1 / 90 000

Planche	Commune(s)
1	Veurey-Voroize 1/2
2	Veurey-Voroize 2/2
3	Noyarey 1/3
4	Noyarey 2/3
5	Noyarey 3/3
6	Sassenage 1/6
7	Sassenage 2/6
8	Sassenage 3/6
9	Sassenage 4/6
10	Sassenage 5/6
11	Sassenage 6/6
12	Fontaine 1/4
13	Fontaine 2/4
14	Fontaine 3/4
15	Fontaine 4/4
16	Seyssinet-Pariset 1/2
17	Seyssinet-Pariset 2/2
18	Grenoble 1/11
19	Grenoble 2/11
20	Grenoble 3/11
21	Grenoble 4/11
22	Grenoble 5/11
23	Grenoble 6/11
24	Grenoble 7/11
25	Grenoble 8/11
26	Grenoble 9/11
27	Grenoble 10/11
28	Grenoble 11/11
29	Saint-Martin-d'Hères 1/3
30	Saint-Martin-d'Hères 2/3
31	Saint-Martin-d'Hères 3/3
32	Eybens 1/2
33	Eybens 2/2
34	Seyssins 1/3
35	Seyssins 2/3 - Echirolles 1/5
36	Seyssins 3/3 - Echirolles 2/5
37	Echirolles 3/5
38	Echirolles 4/5
39	Echirolles 5/5
40	Claix 1/3 - Le-Pont-de-Claix 1/5
41	Claix 2/3 - Le-Pont-de-Claix 2/5
42	Claix 3/3 - Le-Pont-de-Claix 3/5
43	Le-Pont-de-Claix 4/5
44	Le-Pont-de-Claix 5/5
45	Varces 1/3 - Champagnier 1/2
46	Varces 2/4 - Champagnier 2/2
47	Varces 3/4 - Champ-sur-Drac 1/3
48	Varces 4/4 - Champ-sur-Drac 2/3
49	Vif 1/3 - Champ-sur-Drac 3/3
50	Vif 2/3 - St-Georges-de-Commiers 1/2
51	Vif 3/3 - St-Georges-de-Commiers 2/2



Légende :

-  Dalles de l'atlas (51)
-  Emprise hors zone inondable
-  Limites communales

0 0.5 1 km

Echelle : 1 : 90 000 au format A3



PPRi du Drac aval

Document graphique
A - Zonage réglementaire

Dossier d'approbation - 2023

Atlas cartographique au 1 / 5 000 sur cadastre DGI

Légende

Zonage réglementaire

- RC5
- RCn4
- RCn3
- RCn2
- RCn1
- RCu4
- RCu3
- Bc4
- Bc3
- Bc2
- Bc1
- Bc0

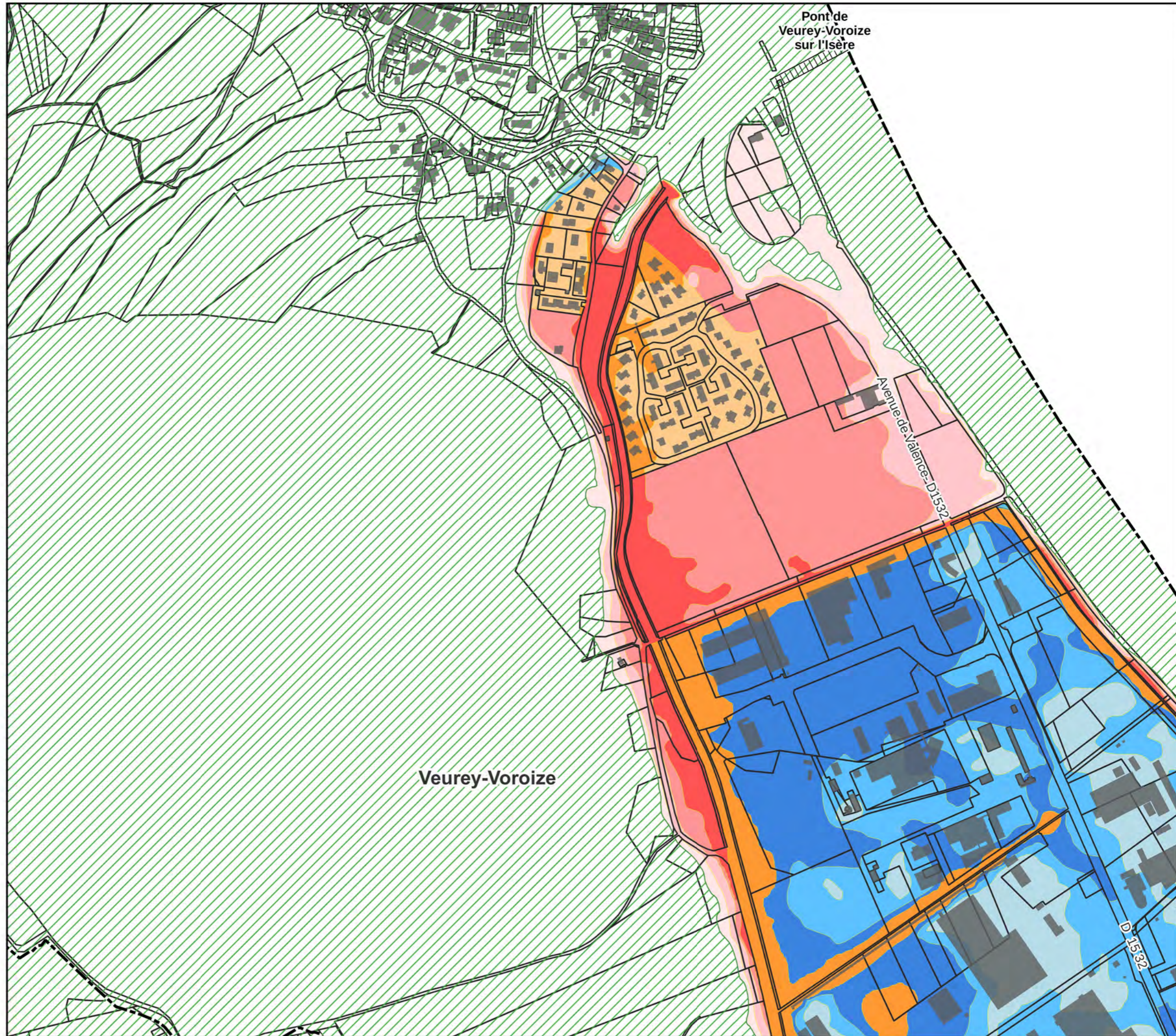
Périmètres spécifiques

- Centre urbain historique de Grenoble
- Presqu'île de Grenoble
- ZAC Bouchayer-Viallet
- Emprise hors zone inondable
- Bâti
- Parcelles
- Limites communales
- Mairie
- Pont

0 100 200 m

1 : 5 000 au format A3

Source des données : DDT38
Direction Départementale des Territoires/SSR
BD TOPO® - PCI-Vecteur
Date : juillet 2023





PPRi du Drac aval

Document graphique
A - Zonage réglementaire

Dossier d'approbation - 2023

Atlas cartographique au 1 / 5 000 sur cadastre DGI

Légende

Zonage réglementaire

-  RC5
-  RCn4
-  RCn3
-  RCn2
-  RCn1
-  RCu4
-  RCu3
-  Bc4
-  Bc3
-  Bc2
-  Bc1
-  Bc0

Périmètres spécifiques

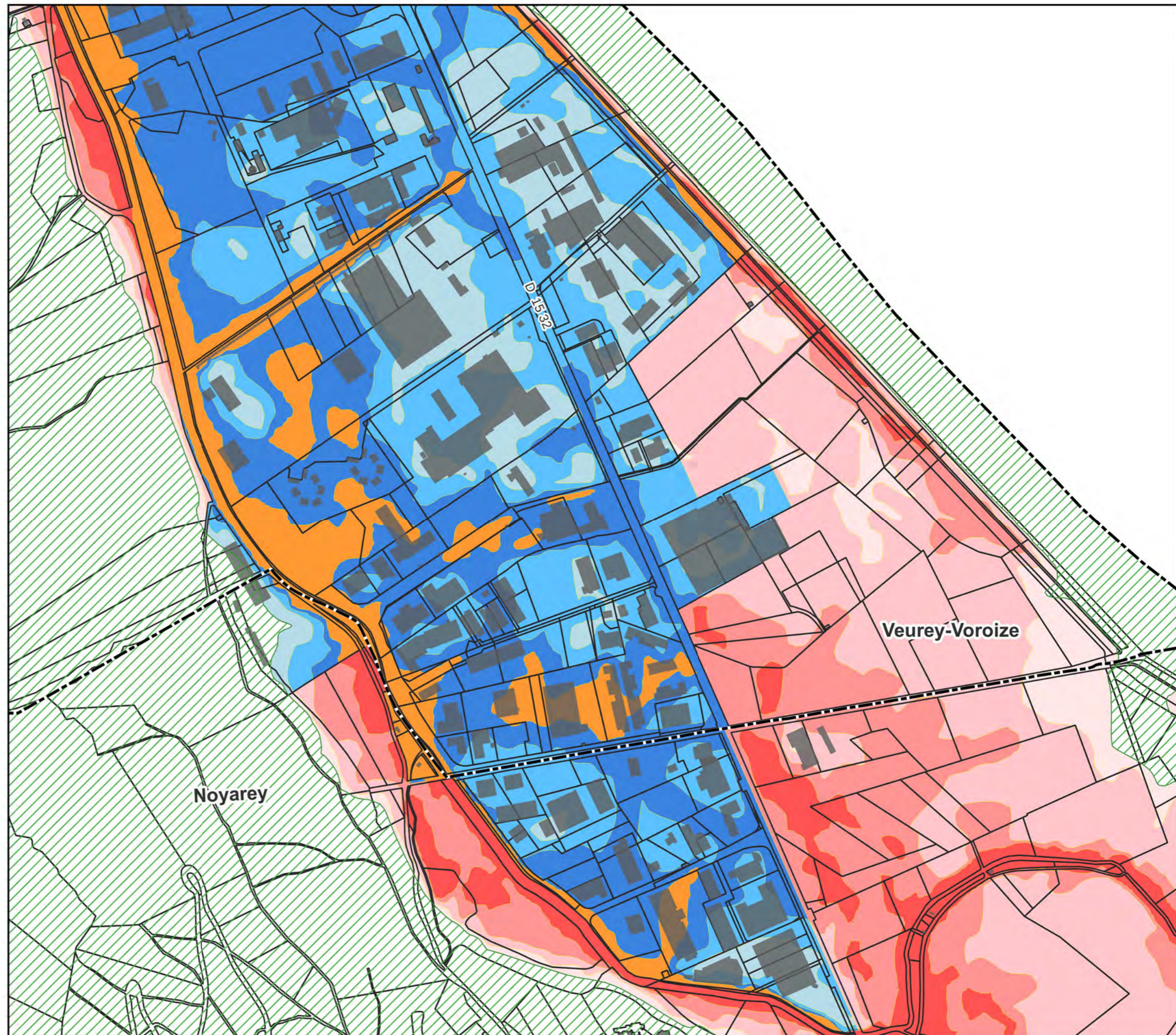
-  Centre urbain historique de Grenoble
-  Presqu'île de Grenoble
-  ZAC Bouchayer-Viallet

-  Emprise hors zone inondable
-  Bâti
-  Parcelles
-  Limites communales
-  Mairie
-  Pont

0 100 200 m

1 : 5 000 au format A3

Source des données : DDT38
Direction Départementale des Territoires/SSR
BD TOPO® - PCI-Vecteur
Date : juillet 2023





PPRi du Drac aval

Document graphique
A - Zonage réglementaire

Dossier d'approbation - 2023

Atlas cartographique au 1 / 5 000 sur cadastre DGI

Légende

Zonage réglementaire

-  RC5
-  RCn4
-  RCn3
-  RCn2
-  RCn1
-  RCu4
-  RCu3
-  Bc4
-  Bc3
-  Bc2
-  Bc1
-  Bc0

Périmètres spécifiques

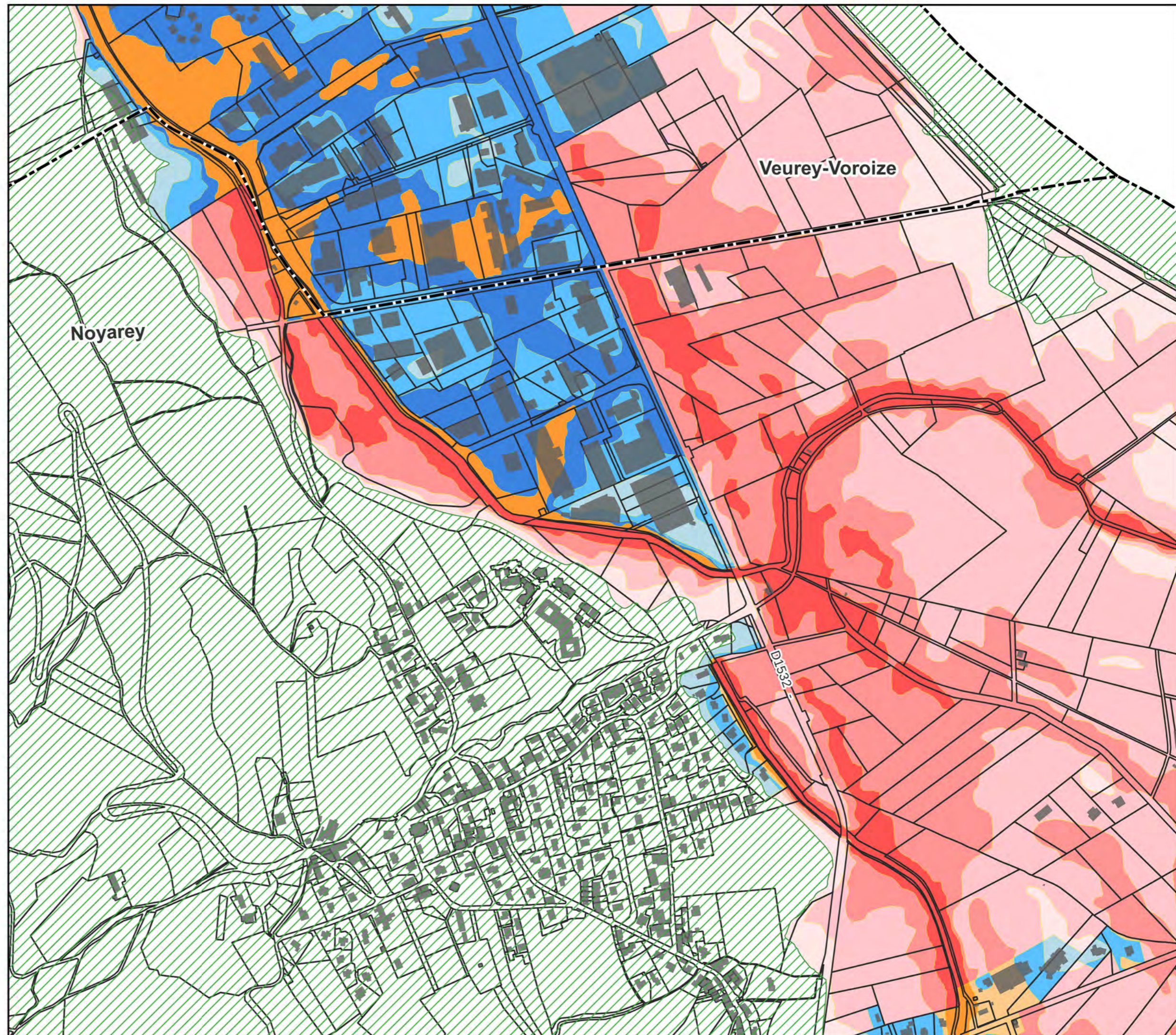
-  Centre urbain historique de Grenoble
-  Presqu'île de Grenoble
-  ZAC Bouchayer-Viallet

-  Emprise hors zone inondable
-  Bâti
-  Parcelles
-  Limites communales
-  Mairie
-  Pont

0 100 200 m

1 : 5 000 au format A3

Source des données : DDT38
Direction Départementale des Territoires/SSR
BD TOPO® - PCI-Vecteur
Date : juillet 2023





PPRi du Drac aval

Document graphique
A - Zonage réglementaire

Dossier d'approbation - 2023

Atlas cartographique au 1 / 5 000 sur cadastre DGI

Légende

Zonage réglementaire

-  RC5
-  RCn4
-  RCn3
-  RCn2
-  RCn1
-  RCu4
-  RCu3
-  Bc4
-  Bc3
-  Bc2
-  Bc1
-  Bc0

Périmètres spécifiques

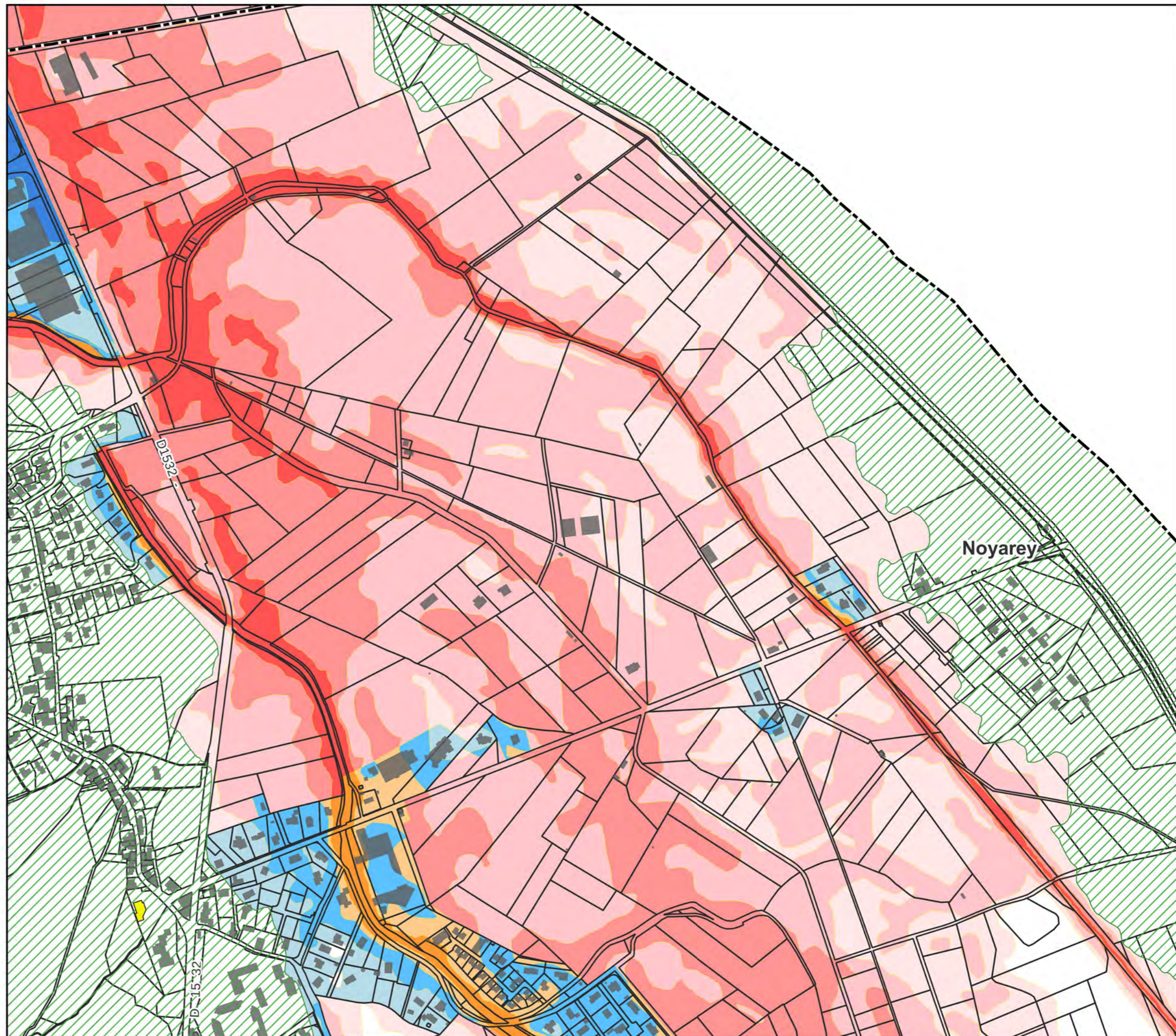
-  Centre urbain historique de Grenoble
-  Presqu'île de Grenoble
-  ZAC Bouchayer-Viallet

-  Emprise hors zone inondable
-  Bâti
-  Parcelles
-  Limites communales
-  Mairie
-  Pont

0 100 200 m

1 : 5 000 au format A3

Source des données : DDT38
Direction Départementale des Territoires/SSR
BD TOPO® - PCI-Vecteur
Date : juillet 2023





PPRi du Drac aval

Document graphique
A - Zonage réglementaire

Dossier d'approbation - 2023

Atlas cartographique au 1 / 5 000 sur cadastre DGI

Légende

Zonage réglementaire

-  RC5
-  RCn4
-  RCn3
-  RCn2
-  RCn1
-  RCu4
-  RCu3
-  Bc4
-  Bc3
-  Bc2
-  Bc1
-  Bc0

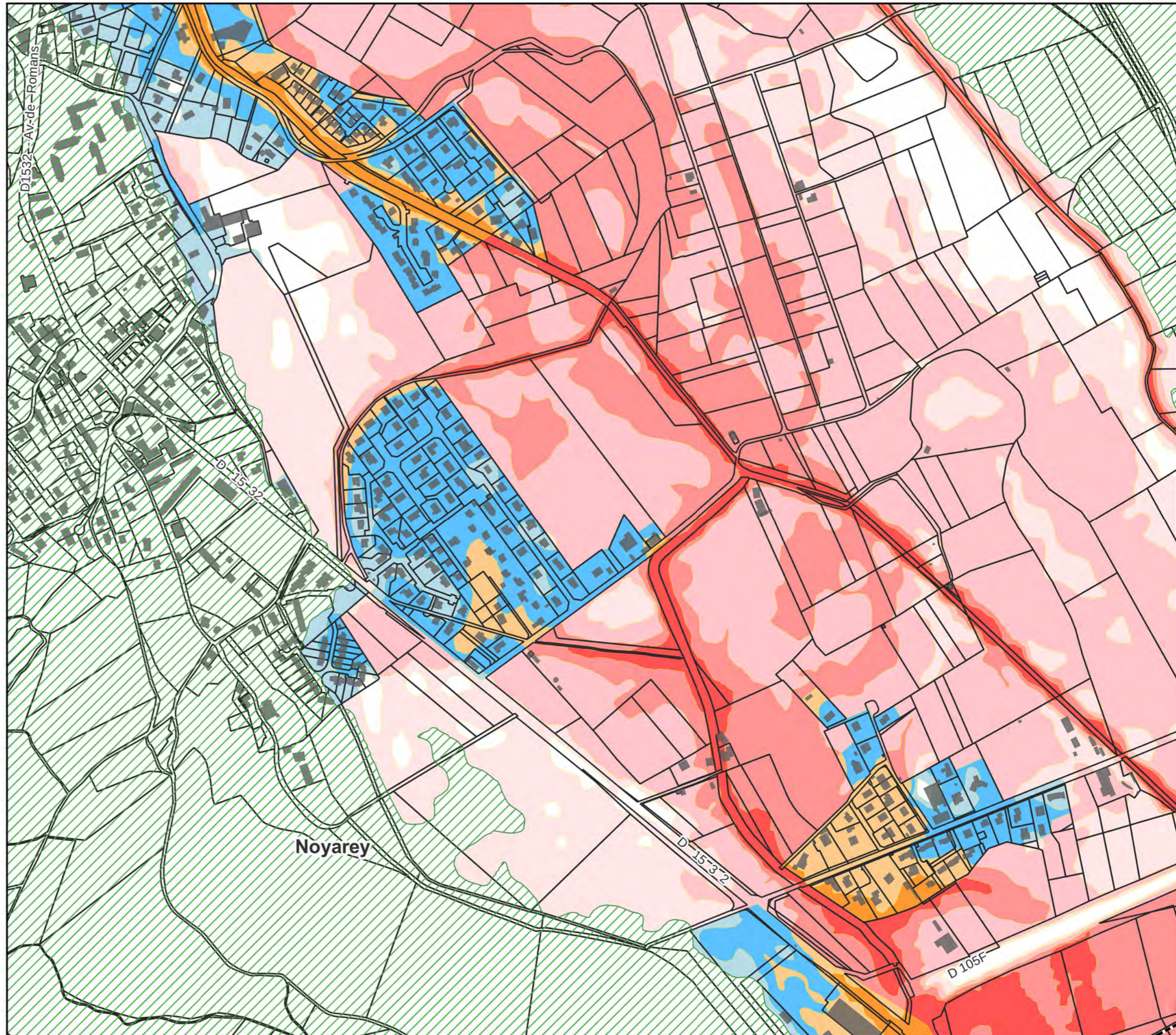
Périmètres spécifiques

-  Centre urbain historique de Grenoble
-  Presqu'île de Grenoble
-  ZAC Bouchayer-Viallet
-  Emprise hors zone inondable
-  Bâti
-  Parcelles
-  Limites communales
-  Mairie
-  Pont

0 100 200 m

1 : 5 000 au format A3

Source des données : DDT38
Direction Départementale des Territoires/SSR
BD TOPO® - PCI-Vecteur
Date : juillet 2023





PPRi du Drac aval

Document graphique
A - Zonage réglementaire

Dossier d'approbation - 2023

Atlas cartographique au 1 / 5 000 sur cadastre DGI

Légende

Zonage réglementaire

-  RC5
-  RCn4
-  RCn3
-  RCn2
-  RCn1
-  RCu4
-  RCu3
-  Bc4
-  Bc3
-  Bc2
-  Bc1
-  Bc0

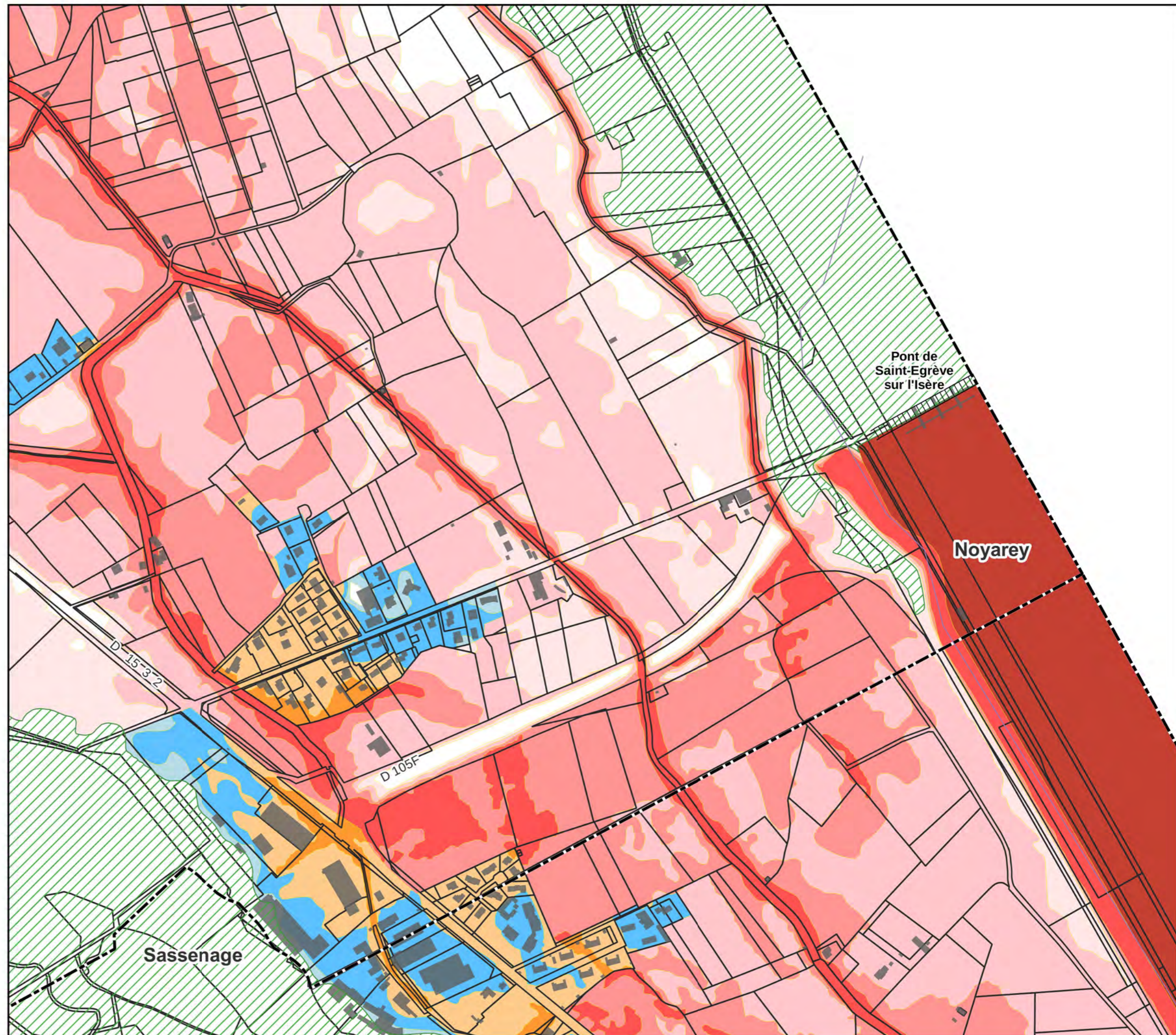
Périmètres spécifiques

-  Centre urbain historique de Grenoble
-  Presqu'île de Grenoble
-  ZAC Bouchayer-Viallet
-  Emprise hors zone inondable
-  Bâti
-  Parcelles
-  Limites communales
-  Mairie
-  Pont

0 100 200 m

1 : 5 000 au format A3

Source des données : DDT38
Direction Départementale des Territoires/SSR
BD TOPO® - PCI-Vecteur
Date : juillet 2023





PPRi du Drac aval

Document graphique
A - Zonage réglementaire

Dossier d'approbation - 2023

Atlas cartographique au 1 / 5 000 sur cadastre DGI

Légende

Zonage réglementaire

- RC5
- RCn4
- RCn3
- RCn2
- RCn1
- RCu4
- RCu3
- Bc4
- Bc3
- Bc2
- Bc1
- Bc0

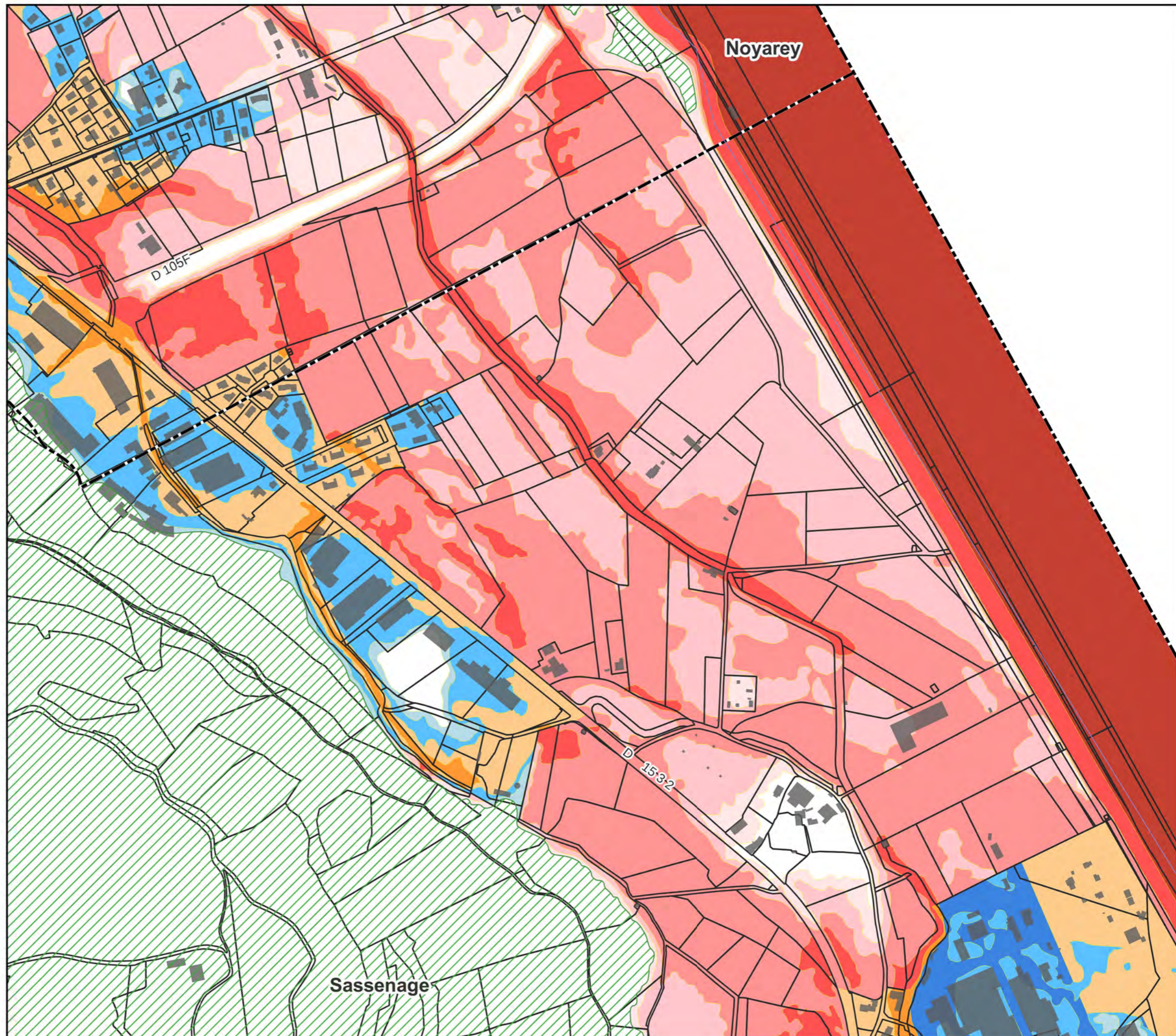
Périmètres spécifiques

- Centre urbain historique de Grenoble
- Presqu'île de Grenoble
- ZAC Bouchayer-Viallet
- Emprise hors zone inondable
- Bâti
- Parcelles
- Limites communales
- Mairie
- Pont

0 100 200 m

1 : 5 000 au format A3

Source des données : DDT38
Direction Départementale des Territoires/SSR
BD TOPO® - PCI-Vecteur
Date : juillet 2023





PPRi du Drac aval

Document graphique
A - Zonage réglementaire

Dossier d'approbation - 2023

Atlas cartographique au 1 / 5 000 sur cadastre DGI

Légende

Zonage réglementaire

-  RC5
-  RCn4
-  RCn3
-  RCn2
-  RCn1
-  RCu4
-  RCu3
-  Bc4
-  Bc3
-  Bc2
-  Bc1
-  Bc0

Périmètres spécifiques

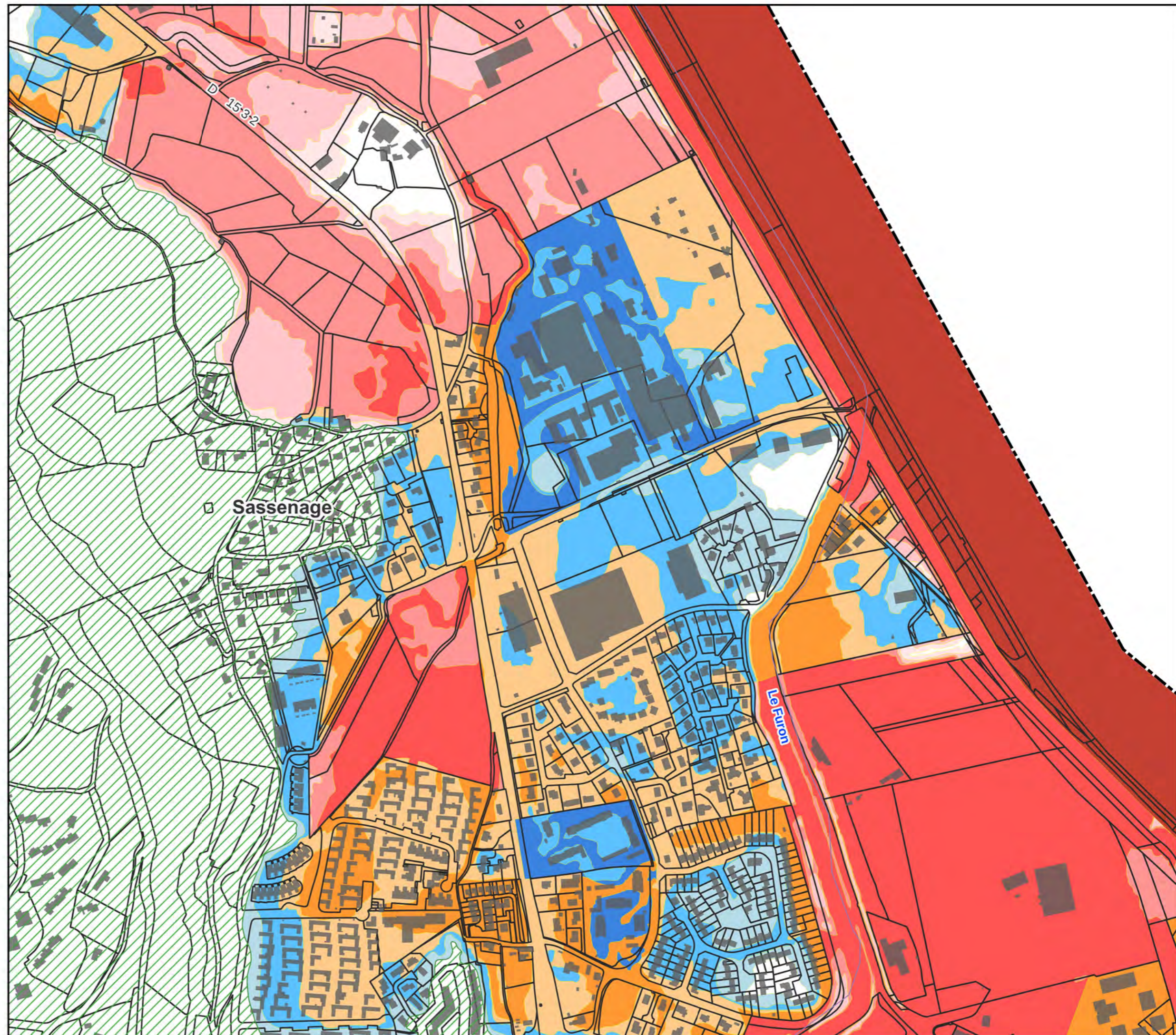
-  Centre urbain historique de Grenoble
-  Presqu'île de Grenoble
-  ZAC Bouchayer-Viallet

-  Emprise hors zone inondable
-  Bâti
-  Parcelles
-  Limites communales
-  Mairie
-  Pont

0 100 200 m

1 : 5 000 au format A3

Source des données : DDT38
Direction Départementale des Territoires/SSR
BD TOPO® - PCI-Vecteur
Date : juillet 2023





PPRi du Drac aval

Document graphique
A - Zonage réglementaire

Dossier d'approbation - 2023

Atlas cartographique au 1 / 5 000 sur cadastre DGI

Légende

Zonage réglementaire

-  RC5
-  RCn4
-  RCn3
-  RCn2
-  RCn1
-  RCu4
-  RCu3
-  Bc4
-  Bc3
-  Bc2
-  Bc1
-  Bc0

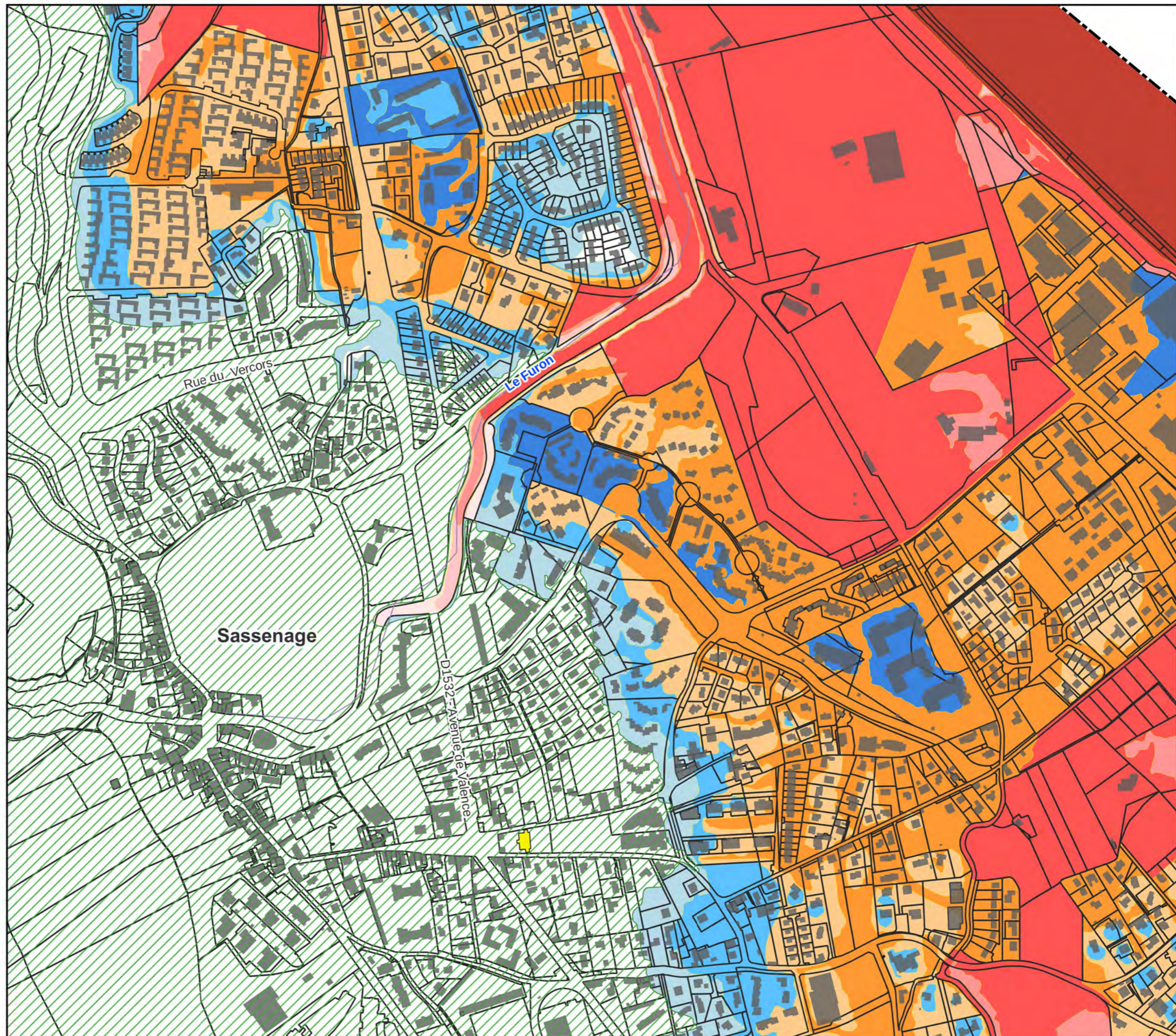
Périmètres spécifiques

-  Centre urbain historique de Grenoble
-  Presqu'île de Grenoble
-  ZAC Bouchayer-Viallet
-  Emprise hors zone inondable
-  Bâti
-  Parcelles
-  Limites communales
-  Mairie
-  Pont

0 100 200 m

1 : 5 000 au format A3

Source des données : DDT38
Direction Départementale des Territoires/SSR
BD TOPO® - PCI-Vecteur
Date : juillet 2023





PPRi du Drac aval













Document graphique
A - Zonage réglementaire

Dossier d'approbation - 2023

Atlas cartographique au 1 / 5 000 sur cadastre DGI

Légende

Zonage réglementaire

-  RC5
-  RCn4
-  RCn3
-  RCn2
-  RCn1
-  RCu4
-  RCu3
-  Bc4
-  Bc3
-  Bc2
-  Bc1
-  Bc0

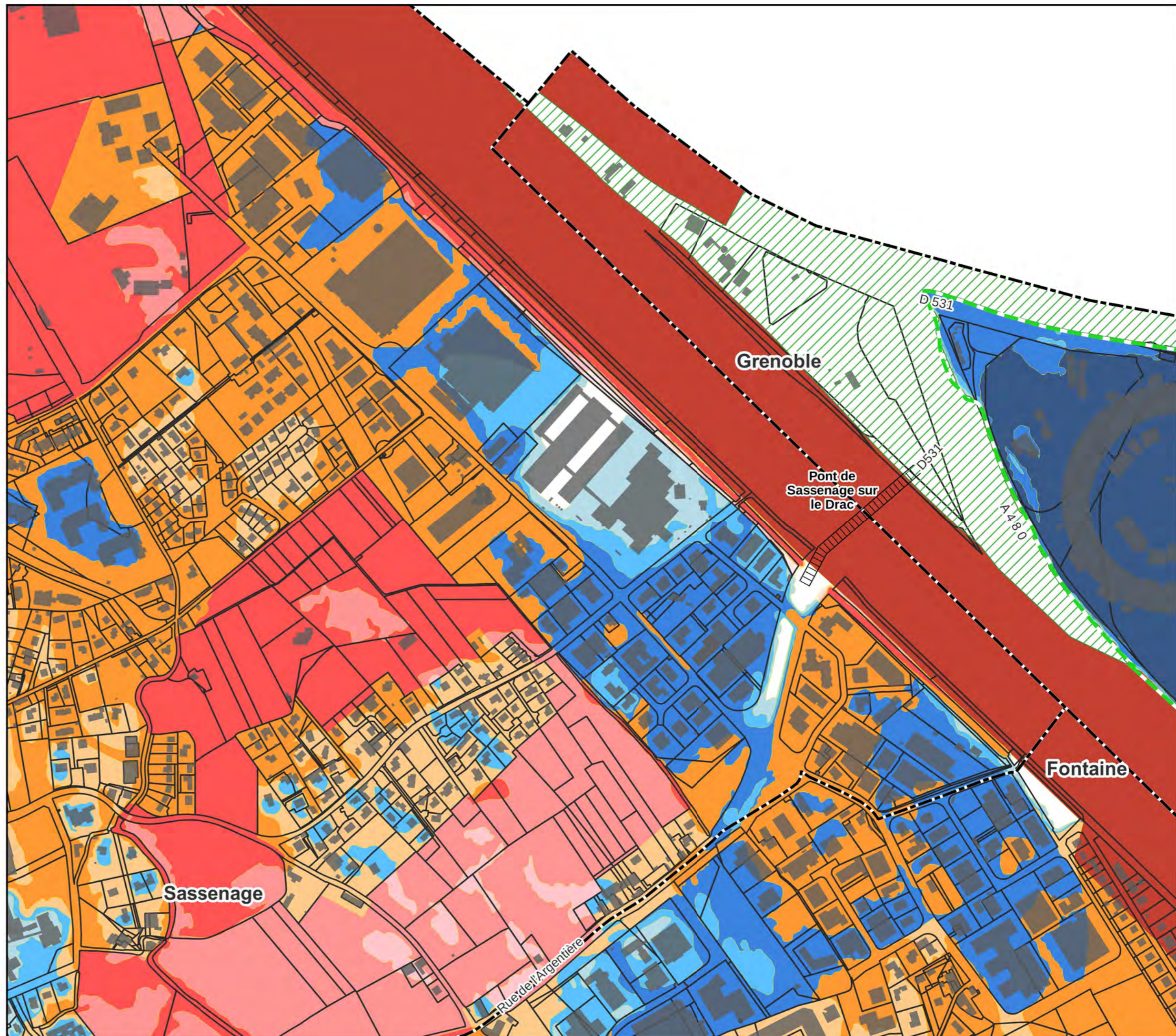
Périmètres spécifiques

-  Centre urbain historique de Grenoble
-  Presqu'île de Grenoble
-  ZAC Bouchayer-Viallet
-  Emprise hors zone inondable
-  Bâti
-  Parcelles
-  Limites communales
-  Mairie
-  Pont

0 100 200 m

1 : 5 000 au format A3

Source des données : DDT38
Direction Départementale des Territoires/SSR
BD TOPO® - PCI-Vecteur
Date : juillet 2023





PPRi du Drac aval

Document graphique
A - Zonage réglementaire

Dossier d'approbation - 2023

Atlas cartographique au 1 / 5 000 sur cadastre DGI

Légende

Zonage réglementaire

- RC5
- RCn4
- RCn3
- RCn2
- RCn1
- RCu4
- RCu3
- Bc4
- Bc3
- Bc2
- Bc1
- Bc0

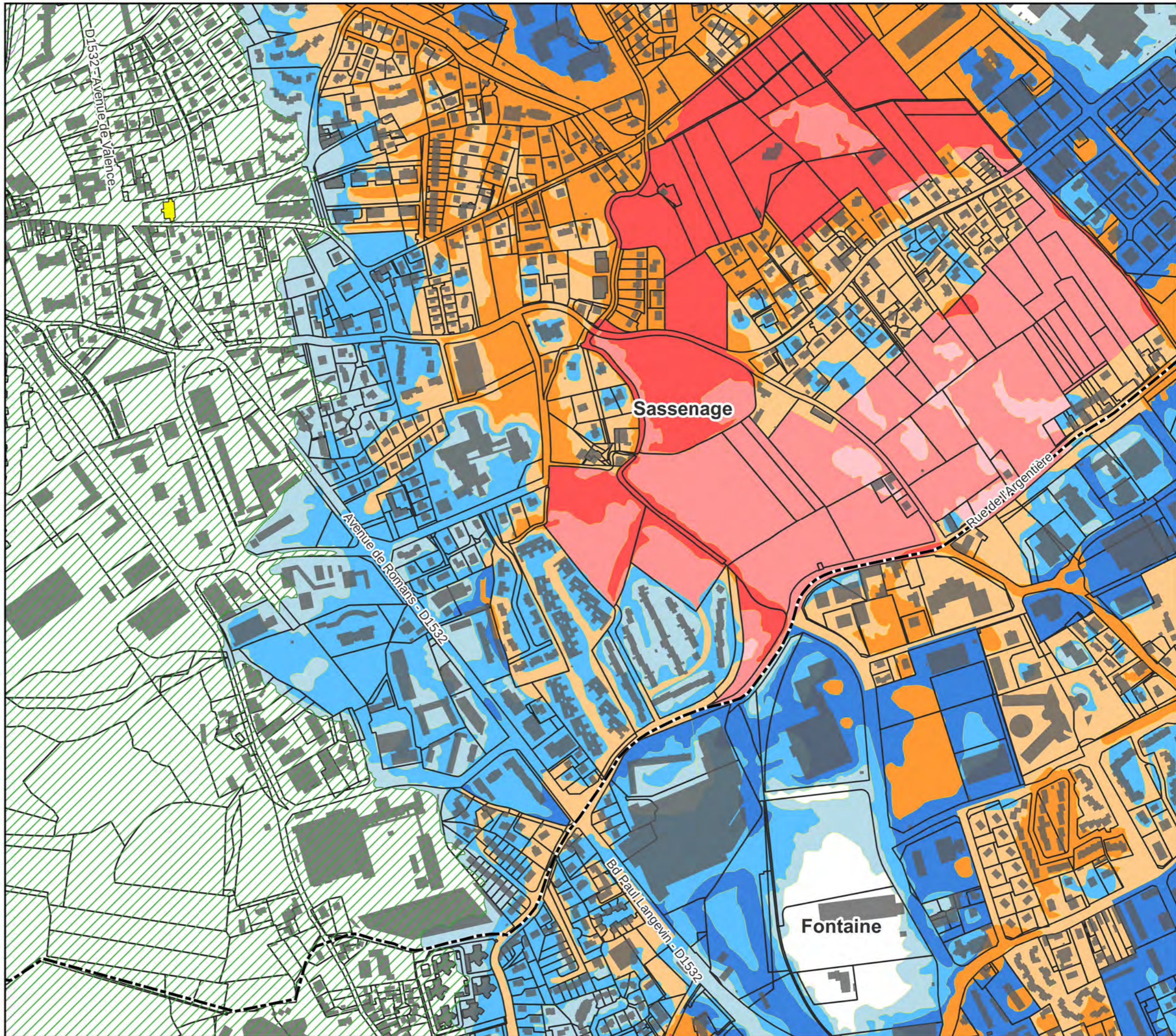
Périmètres spécifiques

- Centre urbain historique de Grenoble
- Presqu'île de Grenoble
- ZAC Bouchayer-Viallet
- Emprise hors zone inondable
- Bâti
- Parcelles
- Limites communales
- Mairie
- Pont

0 100 200 m

1 : 5 000 au format A3

Source des données : DDT38
Direction Départementale des Territoires/SSR
BD TOPO® - PCI-Vecteur
Date : juillet 2023





PPRi du Drac aval

Document graphique
A - Zonage réglementaire

Dossier d'approbation - 2023

Atlas cartographique au 1 / 5 000 sur cadastre DGI

Légende

Zonage réglementaire

- RC5
- RCn4
- RCn3
- RCn2
- RCn1
- RCu4
- RCu3
- Bc4
- Bc3
- Bc2
- Bc1
- Bc0

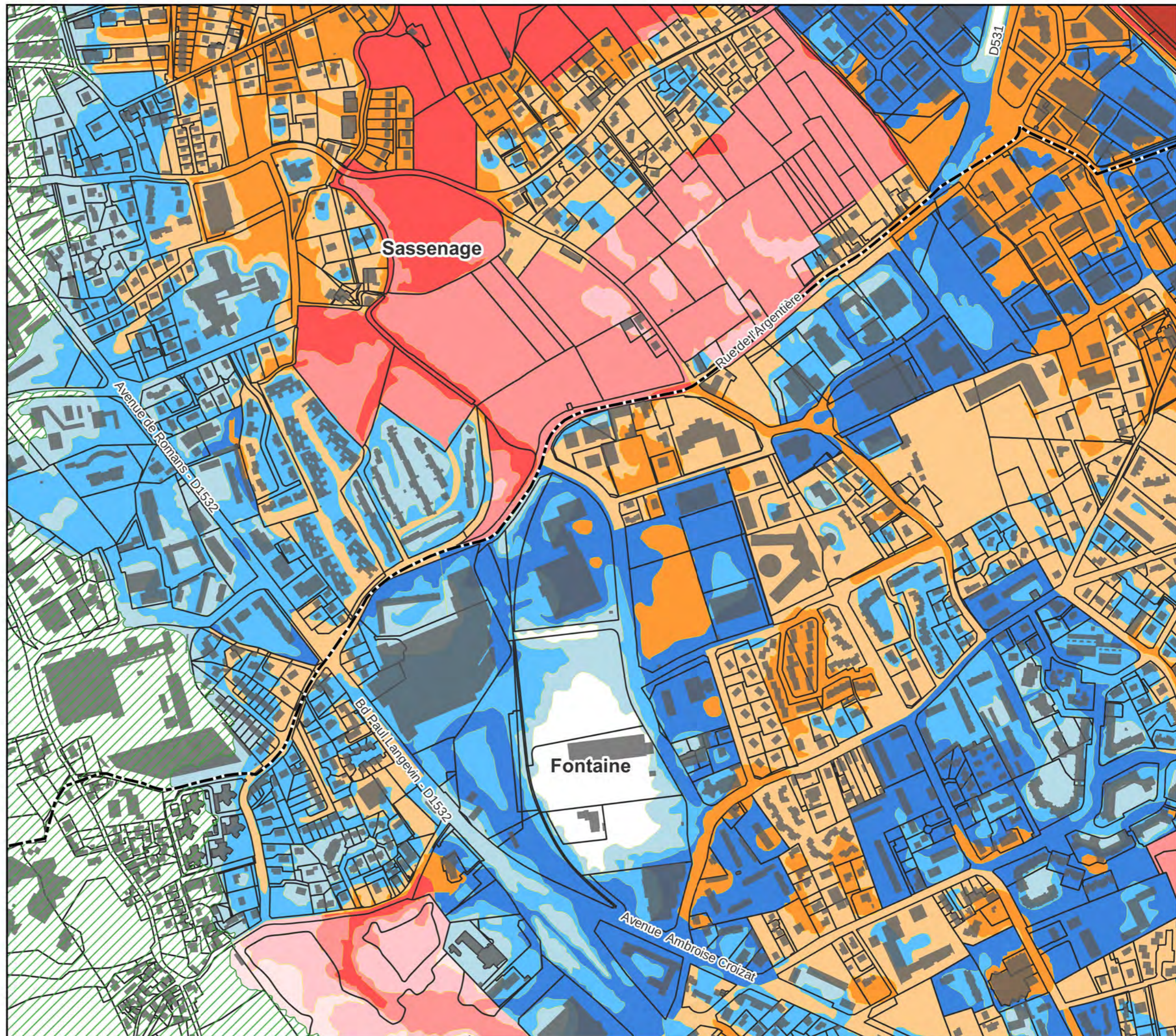
Périmètres spécifiques

- Centre urbain historique de Grenoble
- Presqu'île de Grenoble
- ZAC Bouchayer-Viallet
- Emprise hors zone inondable
- Bâti
- Parcelles
- Limites communales
- Mairie
- Pont

0 100 200 m

1 : 5 000 au format A3

Source des données : DDT38
Direction Départementale des Territoires/SSR
BD TOPO® - PCI-Vecteur
Date : juillet 2023





PPRi du Drac aval











Document graphique
A - Zonage réglementaire

Dossier d'approbation - 2023

Atlas cartographique au 1 / 5 000 sur cadastre DGI

Légende

Zonage réglementaire

-  RC5
-  RCn4
-  RCn3
-  RCn2
-  RCn1
-  RCu4
-  RCu3
-  Bc4
-  Bc3
-  Bc2
-  Bc1
-  Bc0

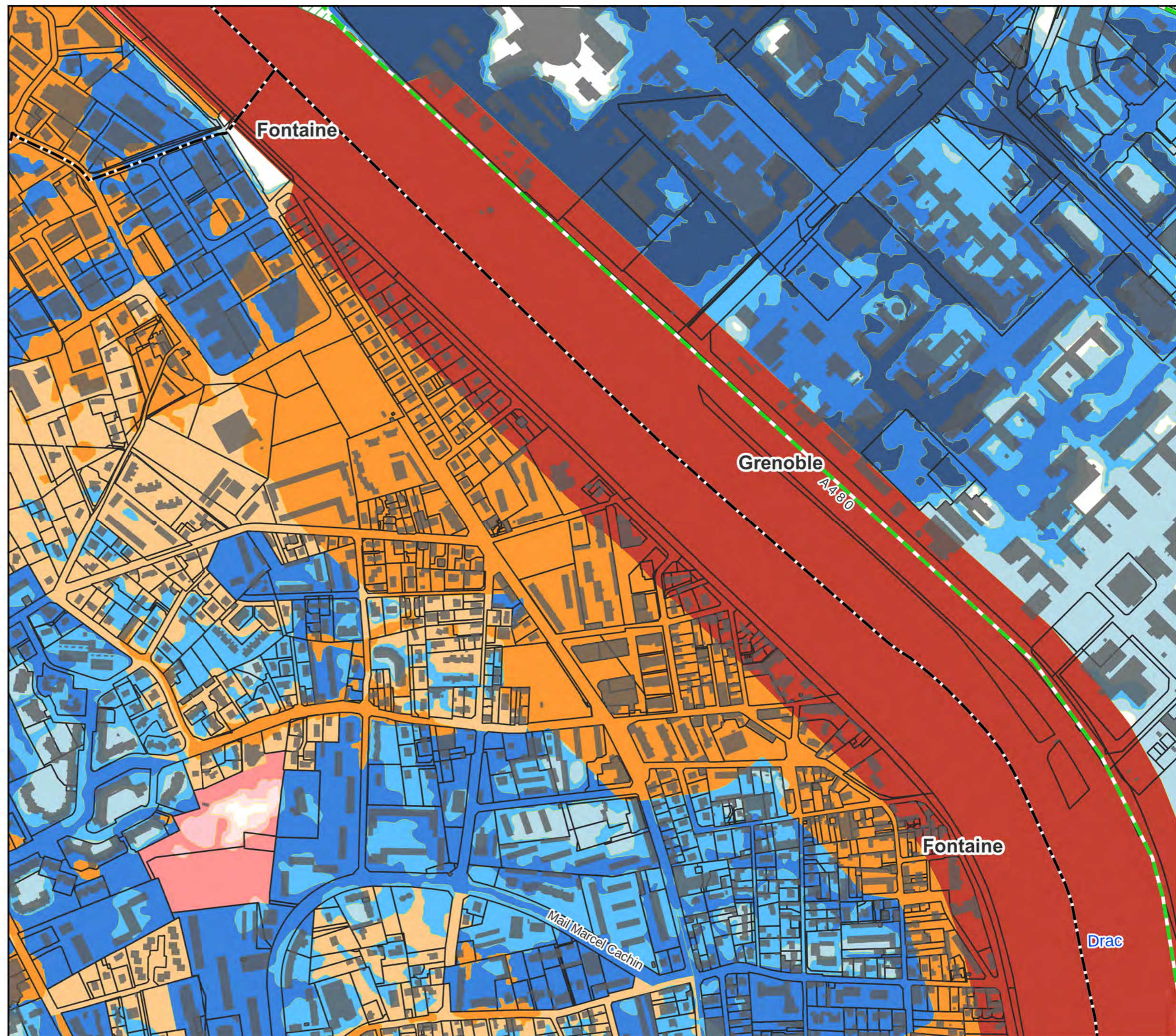
Périmètres spécifiques

-  Centre urbain historique de Grenoble
-  Presqu'île de Grenoble
-  ZAC Bouchayer-Viallet
-  Emprise hors zone inondable
-  Bâti
-  Parcelles
-  Limites communales
-  Mairie
-  Pont

0 100 200 m

1 : 5 000 au format A3

Source des données : DDT38
Direction Départementale des Territoires/SSR
BD TOPO® - PCI-Vecteur
Date : juillet 2023





PPRi du Drac aval

Document graphique
A - Zonage réglementaire

Dossier d'approbation - 2023

Atlas cartographique au 1 / 5 000 sur cadastre DGI

Légende

Zonage réglementaire

- RC5
- RCn4
- RCn3
- RCn2
- RCn1
- RCu4
- RCu3
- Bc4
- Bc3
- Bc2
- Bc1
- Bc0

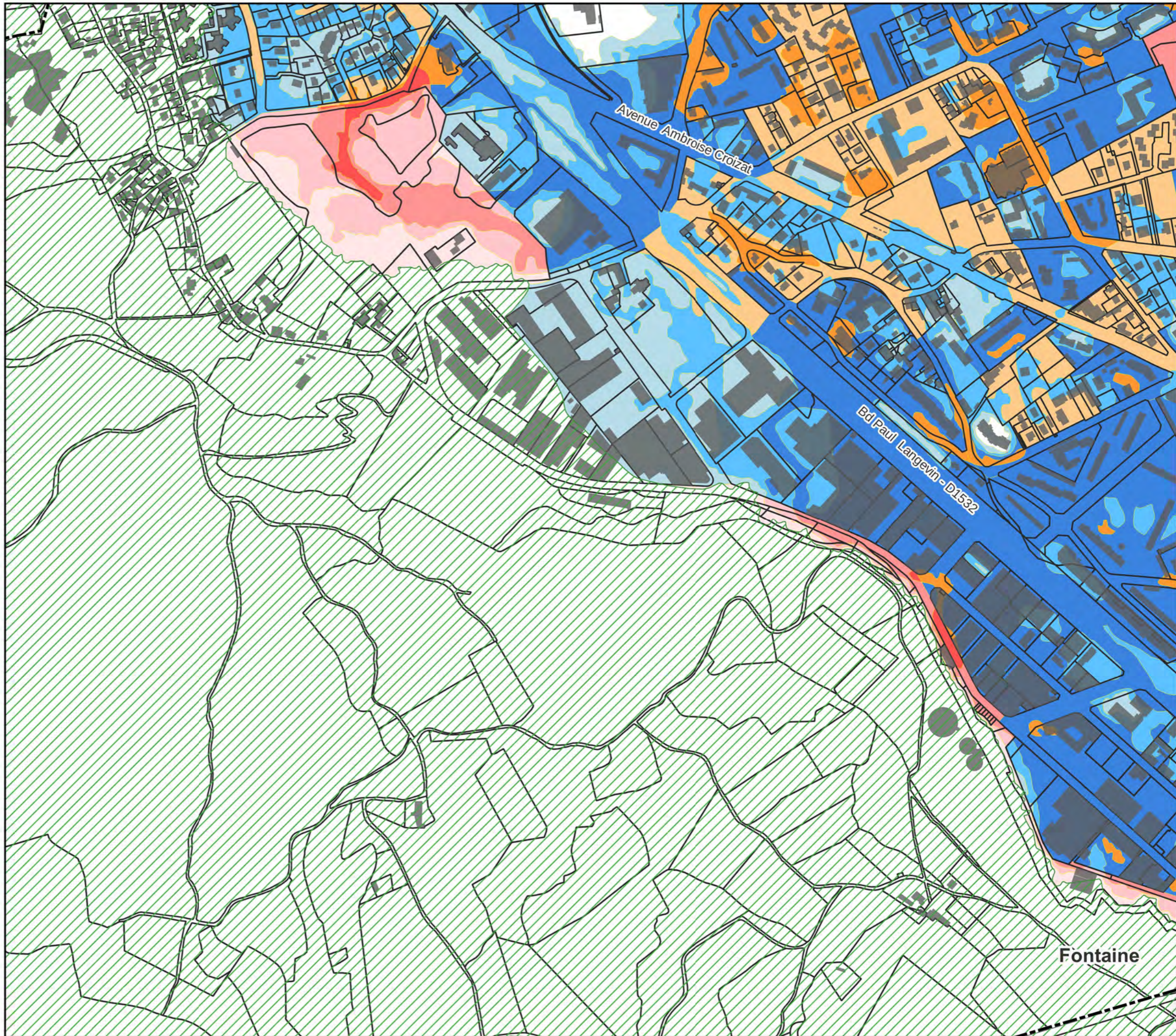
Périmètres spécifiques

- Centre urbain historique de Grenoble
- Presqu'île de Grenoble
- ZAC Bouchayer-Viallet
- Emprise hors zone inondable
- Bâti
- Parcelles
- Limites communales
- Mairie
- Pont

0 100 200 m

1 : 5 000 au format A3

Source des données : DDT38
Direction Départementale des Territoires/SSR
BD TOPO® - PCI-Vecteur
Date : juillet 2023





PPRi du Drac aval

Document graphique
A - Zonage réglementaire

Dossier d'approbation - 2023

Atlas cartographique au 1 / 5 000 sur cadastre DGI

Légende

Zonage réglementaire

- RC5
- RCn4
- RCn3
- RCn2
- RCn1
- RCu4
- RCu3
- Bc4
- Bc3
- Bc2
- Bc1
- Bc0

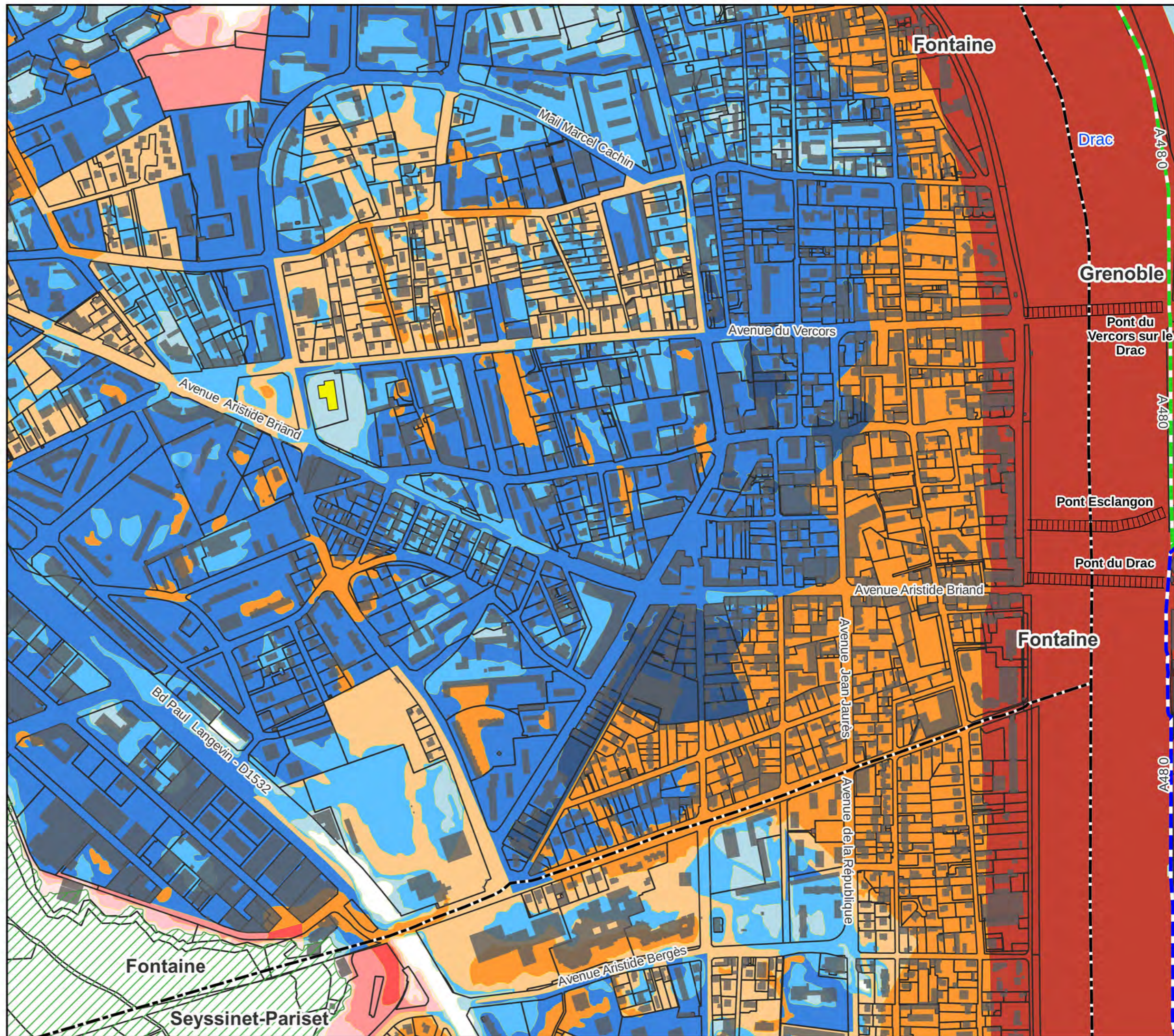
Périmètres spécifiques

- Centre urbain historique de Grenoble
- Presqu'île de Grenoble
- ZAC Bouchayer-Viallet
- Emprise hors zone inondable
- Bâti
- Parcelles
- Limites communales
- Mairie
- Pont

0 100 200 m

1 : 5 000 au format A3

Source des données : DDT38
Direction Départementale des Territoires/SSR
BD TOPO® - PCI-Vecteur
Date : juillet 2023





PPRi du Drac aval

Document graphique
A - Zonage réglementaire

Dossier d'approbation - 2023

Atlas cartographique au 1 / 5 000 sur cadastre DGI

Légende

Zonage réglementaire

- RC5
- RCn4
- RCn3
- RCn2
- RCn1
- RCu4
- RCu3
- Bc4
- Bc3
- Bc2
- Bc1
- Bc0

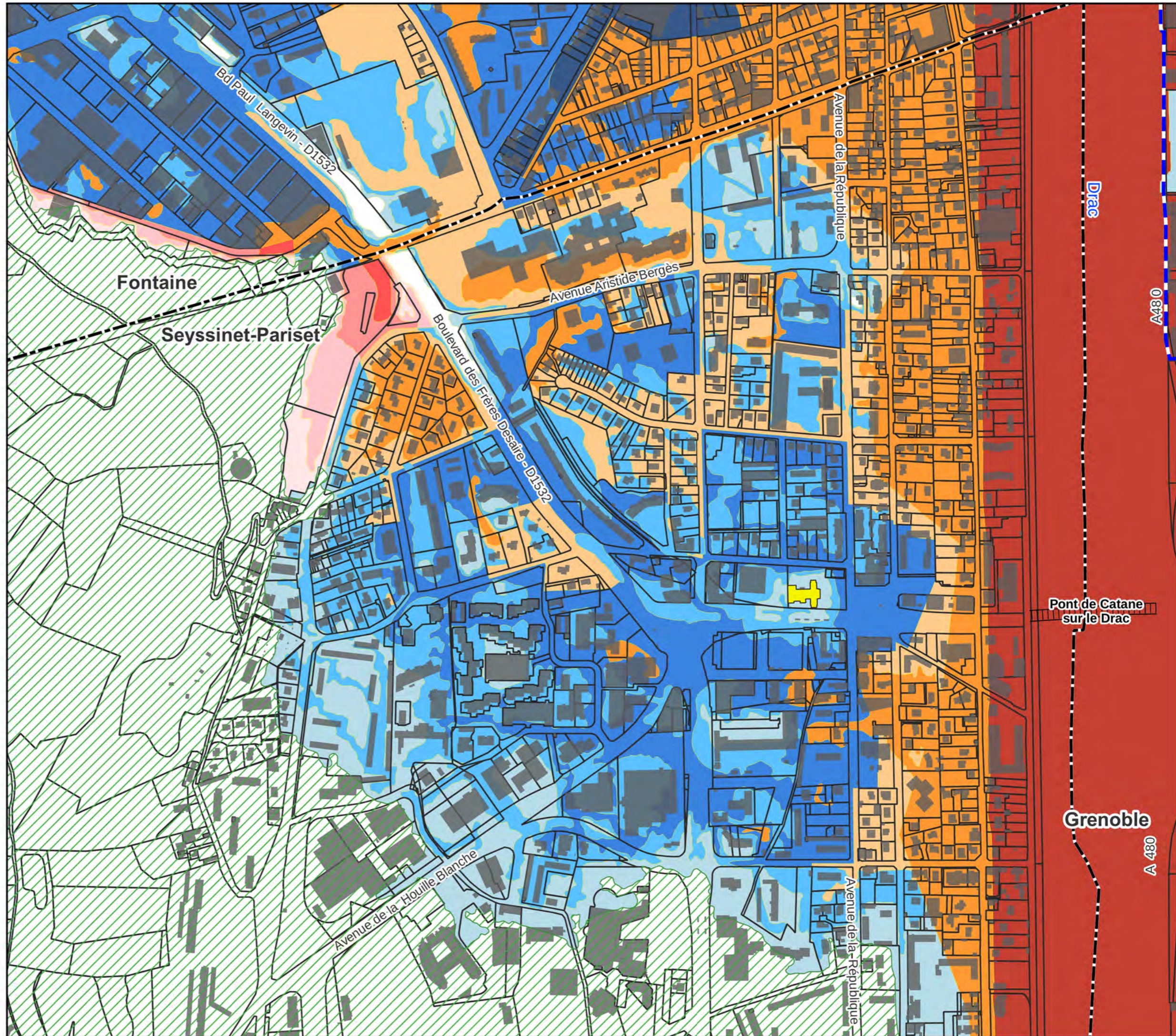
Périmètres spécifiques

- Centre urbain historique de Grenoble
- Presqu'île de Grenoble
- ZAC Bouchayer-Viallet
- Emprise hors zone inondable
- Bâti
- Parcelles
- Limites communales
- Mairie
- Pont

0 100 200 m

1 : 5 000 au format A3

Source des données : DDT38
Direction Départementale des Territoires/SSR
BD TOPO® - PCI-Vecteur
Date : juillet 2023





PPRi du Drac aval

Document graphique
A - Zonage réglementaire

Dossier d'approbation - 2023

Atlas cartographique au 1 / 5 000 sur cadastre DGI

Légende

Zonage réglementaire

- RC5
- RCn4
- RCn3
- RCn2
- RCn1
- RCu4
- RCu3
- Bc4
- Bc3
- Bc2
- Bc1
- Bc0

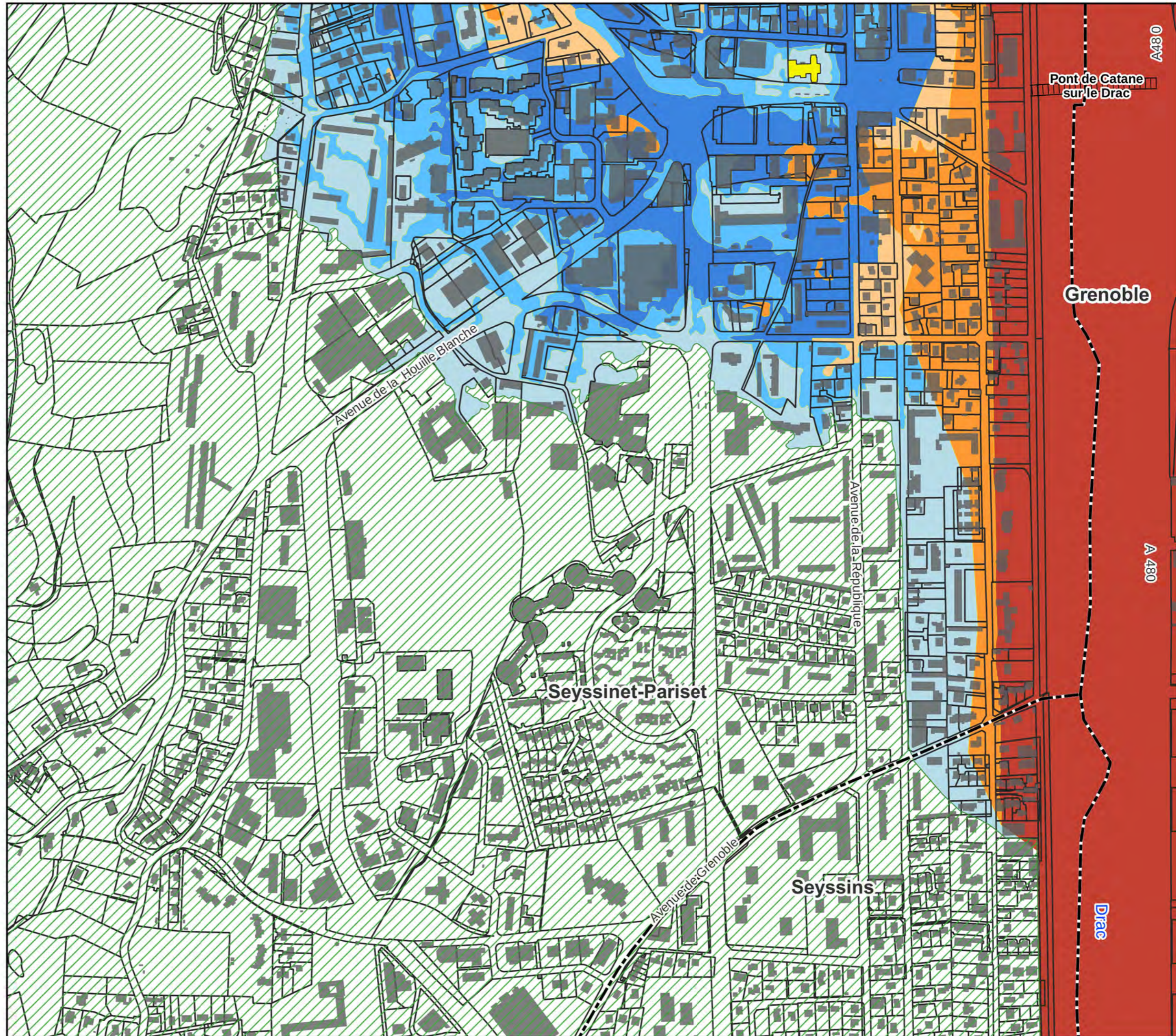
Périmètres spécifiques

- Centre urbain historique de Grenoble
- Presqu'île de Grenoble
- ZAC Bouchayer-Viallet
- Emprise hors zone inondable
- Bâti
- Parcelles
- Limites communales
- Mairie
- Pont

0 100 200 m

1 : 5 000 au format A3

Source des données : DDT38
Direction Départementale des Territoires/SSR
BD TOPO® - PCI-Vecteur
Date : juillet 2023



A480

Pont de Catane sur le Drac

Grenoble

A 480

Drac



PPRi du Drac aval

Document graphique
A - Zonage réglementaire

Dossier d'approbation - 2023

Atlas cartographique au 1 / 5 000 sur cadastre DGI

Légende

Zonage réglementaire

- RC5
- RCn4
- RCn3
- RCn2
- RCn1
- RCu4
- RCu3
- Bc4
- Bc3
- Bc2
- Bc1
- Bc0

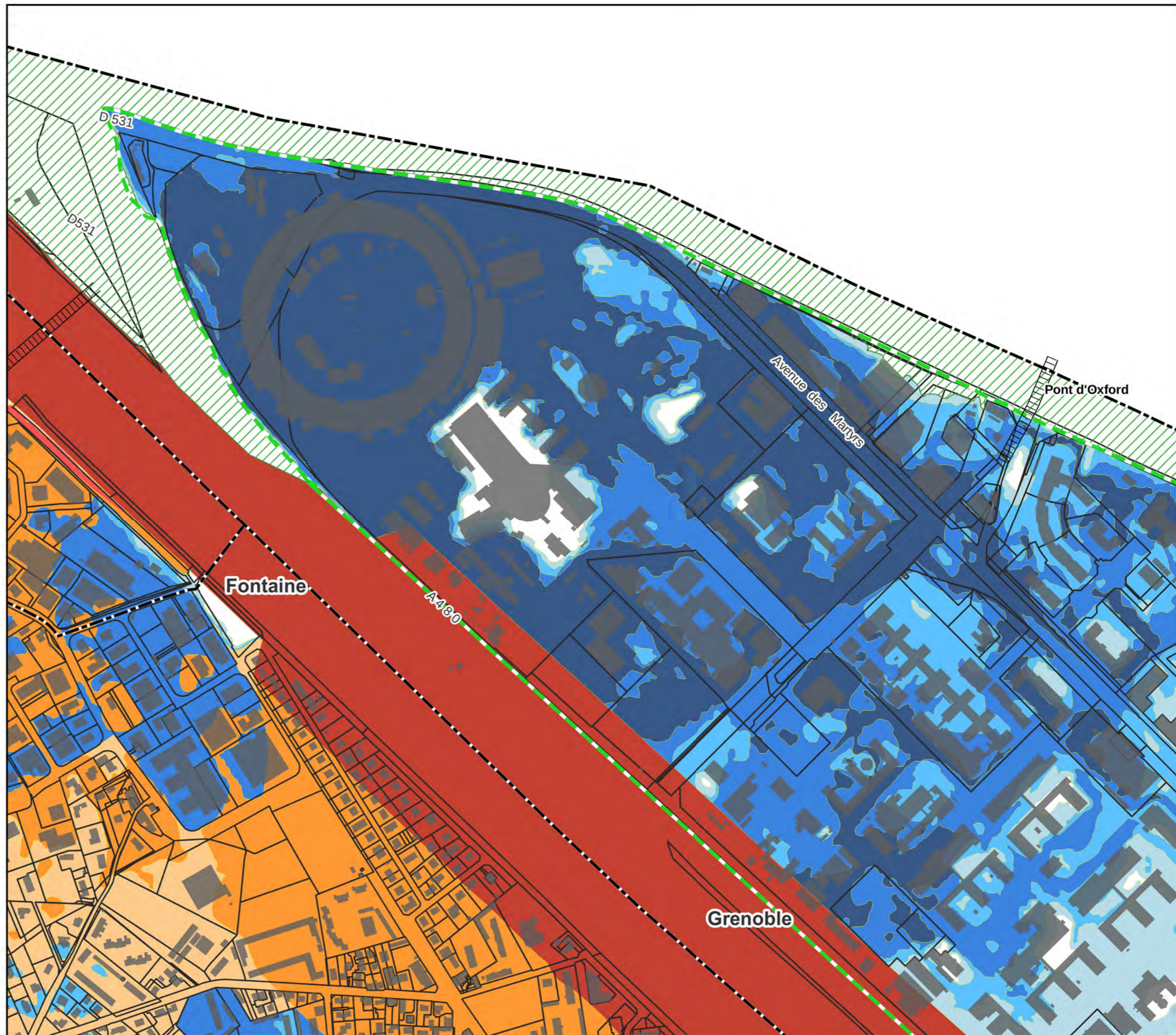
Périmètres spécifiques

- Centre urbain historique de Grenoble
- Presqu'île de Grenoble
- ZAC Bouchayer-Viallet
- Emprise hors zone inondable
- Bâti
- Parcelles
- Limites communales
- Mairie
- Pont

0 100 200 m

1 : 5 000 au format A3

Source des données : DDT38
Direction Départementale des Territoires/SSR
BD TOPO® - PCI-Vecteur
Date : juillet 2023





PPRi du Drac aval

Document graphique
A - Zonage réglementaire

Dossier d'approbation - 2023

Atlas cartographique au 1 / 5 000 sur cadastre DGI

Légende

Zonage réglementaire

- RC5
- RCn4
- RCn3
- RCn2
- RCn1
- RCu4
- RCu3
- Bc4
- Bc3
- Bc2
- Bc1
- Bc0

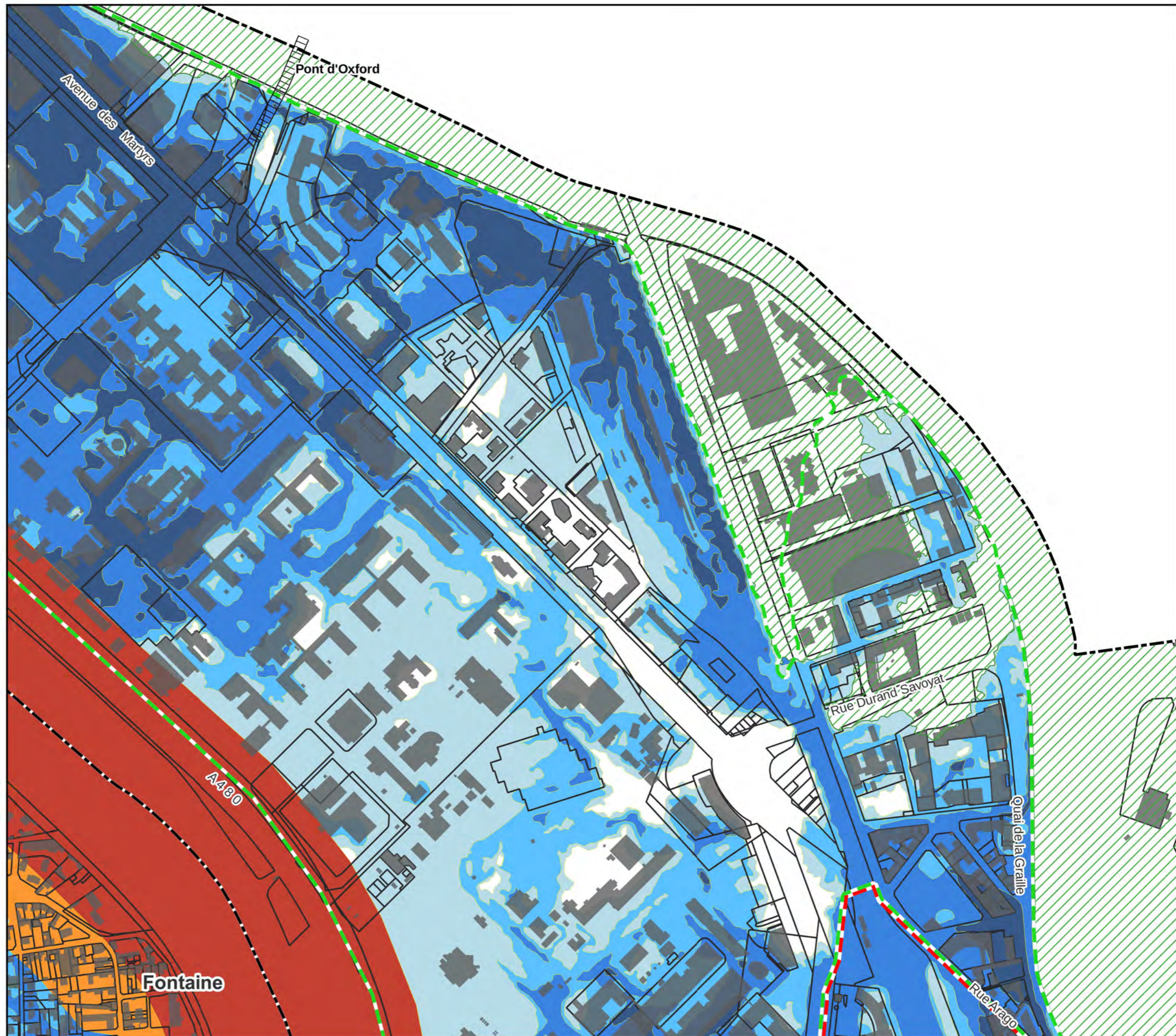
Périmètres spécifiques

- Centre urbain historique de Grenoble
- Presqu'île de Grenoble
- ZAC Bouchayer-Viallet
- Emprise hors zone inondable
- Bâti
- Parcelles
- Limites communales
- Mairie
- Pont

0 100 200 m

1 : 5 000 au format A3

Source des données : DDT38
Direction Départementale des Territoires/SSR
BD TOPO® - PCI-Vecteur
Date : juillet 2023





PPRi du Drac aval

Document graphique
A - Zonage réglementaire

Dossier d'approbation - 2023

Atlas cartographique au 1 / 5 000 sur cadastre DGI

Légende

Zonage réglementaire

- RC5
- RCn4
- RCn3
- RCn2
- RCn1
- RCu4
- RCu3
- Bc4
- Bc3
- Bc2
- Bc1
- Bc0

Périmètres spécifiques

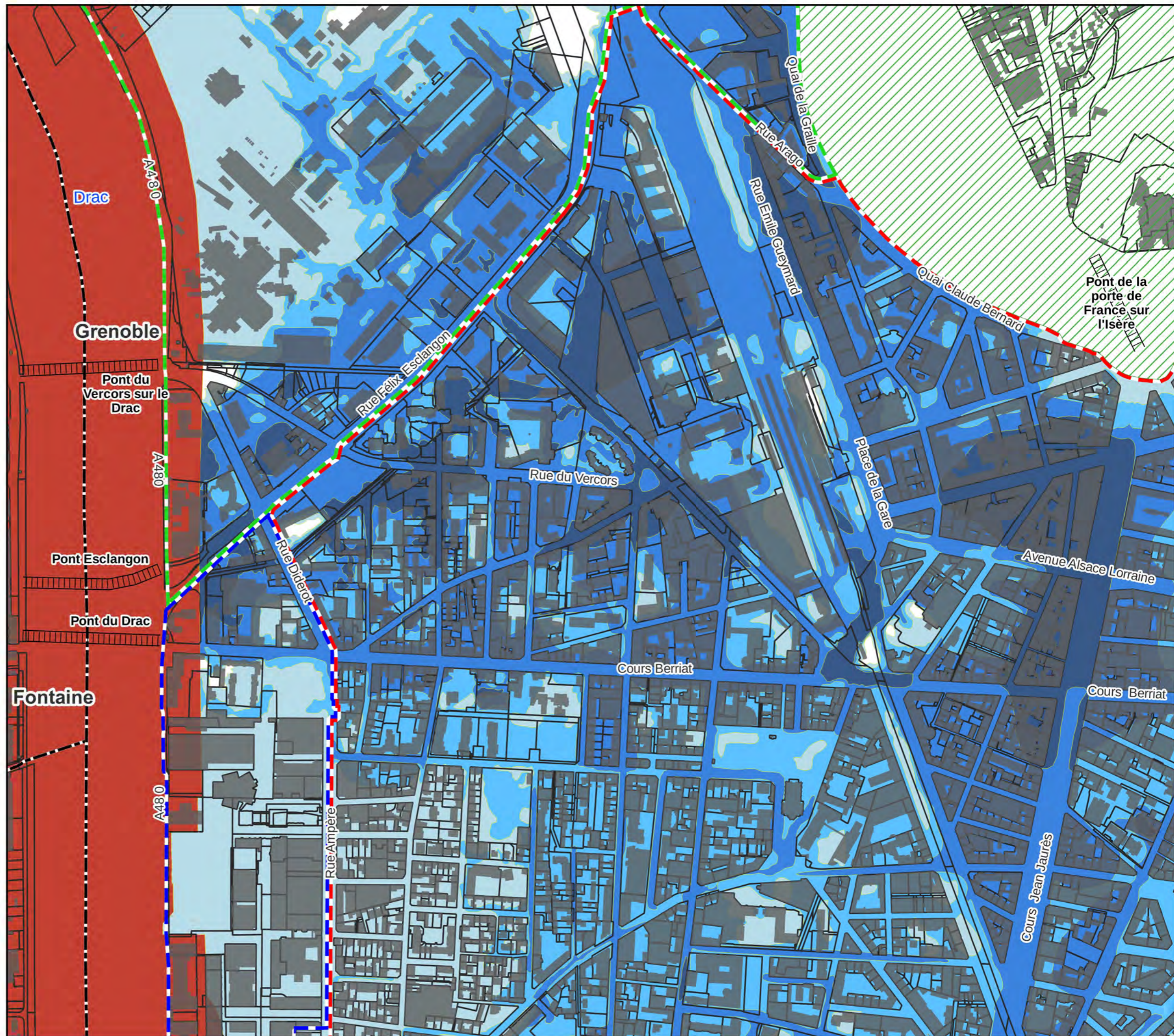
- Centre urbain historique de Grenoble
- Presqu'île de Grenoble
- ZAC Bouchayer-Viallet

- Emprise hors zone inondable
- Bâti
- Parcelles
- Limites communales
- Mairie
- Pont

0 100 200 m

1 : 5 000 au format A3

Source des données : DDT38
Direction Départementale des Territoires/SSR
BD TOPO® - PCI-Vecteur
Date : juillet 2023





PPRi du Drac aval

Document graphique
A - Zonage réglementaire

Dossier d'approbation - 2023

Atlas cartographique au 1 / 5 000 sur cadastre DGI

Légende

Zonage réglementaire

- RC5
- RCn4
- RCn3
- RCn2
- RCn1
- RCu4
- RCu3
- Bc4
- Bc3
- Bc2
- Bc1
- Bc0

Périmètres spécifiques

- Centre urbain historique de Grenoble
- Presqu'île de Grenoble
- ZAC Bouchayer-Viallet

- Emprise hors zone inondable
- Bâti
- Parcelles
- Limites communales
- Mairie
- Pont

0 100 200 m

1 : 5 000 au format A3

Source des données : DDT38
Direction Départementale des Territoires/SSR
BD TOPO® - PCI-Vecteur
Date : juillet 2023





PPRi du Drac aval

Document graphique
A - Zonage réglementaire

Dossier d'approbation - 2023

Atlas cartographique au 1 / 5 000 sur cadastre DGI

Légende

Zonage réglementaire

-  RC5
-  RCn4
-  RCn3
-  RCn2
-  RCn1
-  RCu4
-  RCu3
-  Bc4
-  Bc3
-  Bc2
-  Bc1
-  Bc0

Périmètres spécifiques

-  Centre urbain historique de Grenoble
-  Presqu'île de Grenoble
-  ZAC Bouchayer-Viallet
-  Emprise hors zone inondable
-  Bâti
-  Parcelles
-  Limites communales
-  Mairie
-  Pont

0 100 200 m

1 : 5 000 au format A3

Source des données : DDT38
Direction Départementale des Territoires/SSR
BD TOPO® - PCI-Vecteur
Date : juillet 2023





PPRi du Drac aval

Document graphique
A - Zonage réglementaire

Dossier d'approbation - 2023

Atlas cartographique au 1 / 5 000 sur cadastre DGI

Légende

Zonage réglementaire

- RC5
- RCn4
- RCn3
- RCn2
- RCn1
- RCu4
- RCu3
- Bc4
- Bc3
- Bc2
- Bc1
- Bc0

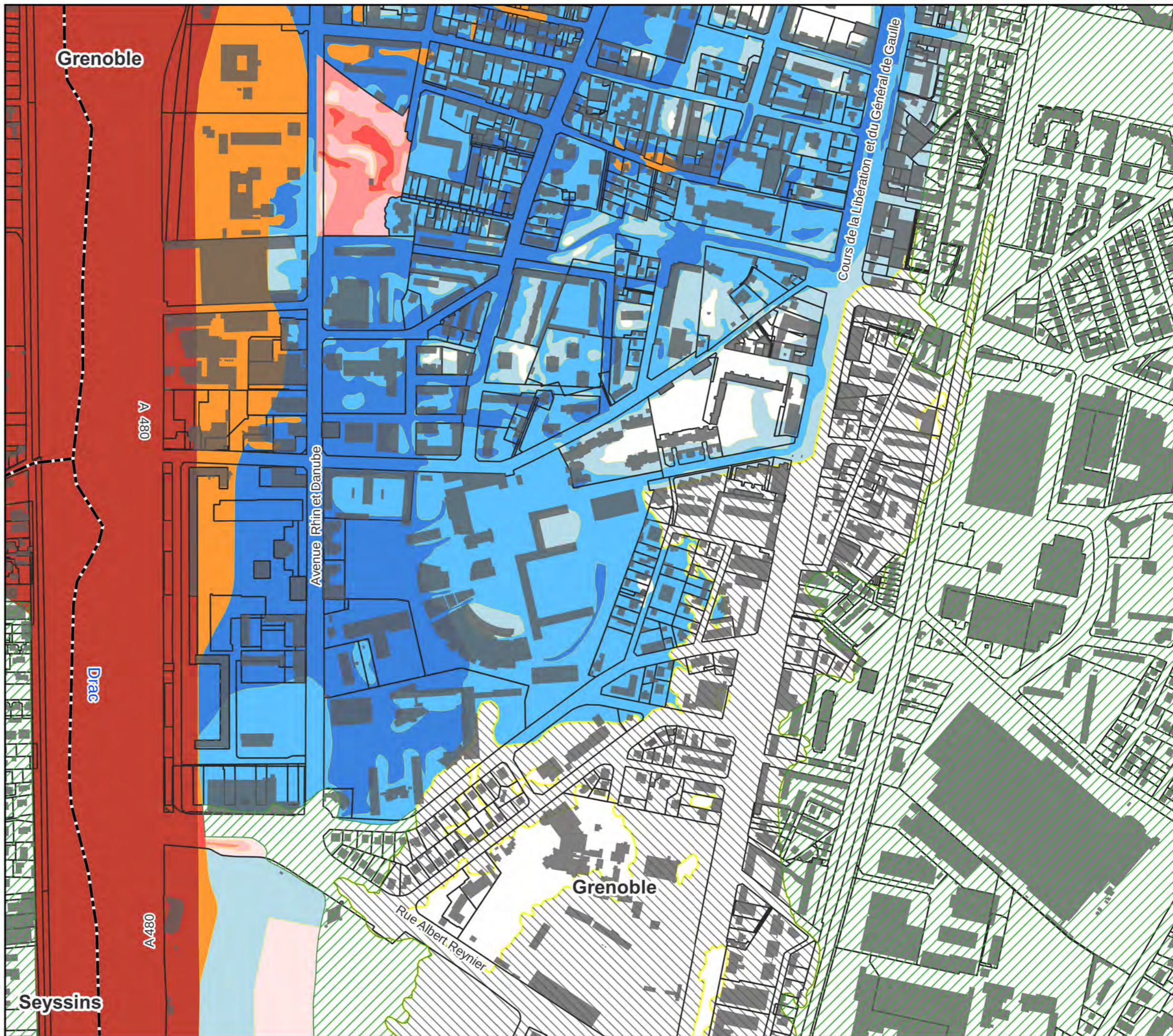
Périmètres spécifiques

- Centre urbain historique de Grenoble
- Presqu'île de Grenoble
- ZAC Bouchayer-Viallet
- Emprise hors zone inondable
- Bâti
- Parcelles
- Limites communales
- Mairie
- Pont

0 100 200 m

1 : 5 000 au format A3

Source des données : DDT38
Direction Départementale des Territoires/SSR
BD TOPO® - PCI-Vecteur
Date : juillet 2023





PPRi du Drac aval

Document graphique
A - Zonage réglementaire

Dossier d'approbation - 2023

Atlas cartographique au 1 / 5 000 sur cadastre DGI

Légende

Zonage réglementaire

- RC5
- RCn4
- RCn3
- RCn2
- RCn1
- RCu4
- RCu3
- Bc4
- Bc3
- Bc2
- Bc1
- Bc0

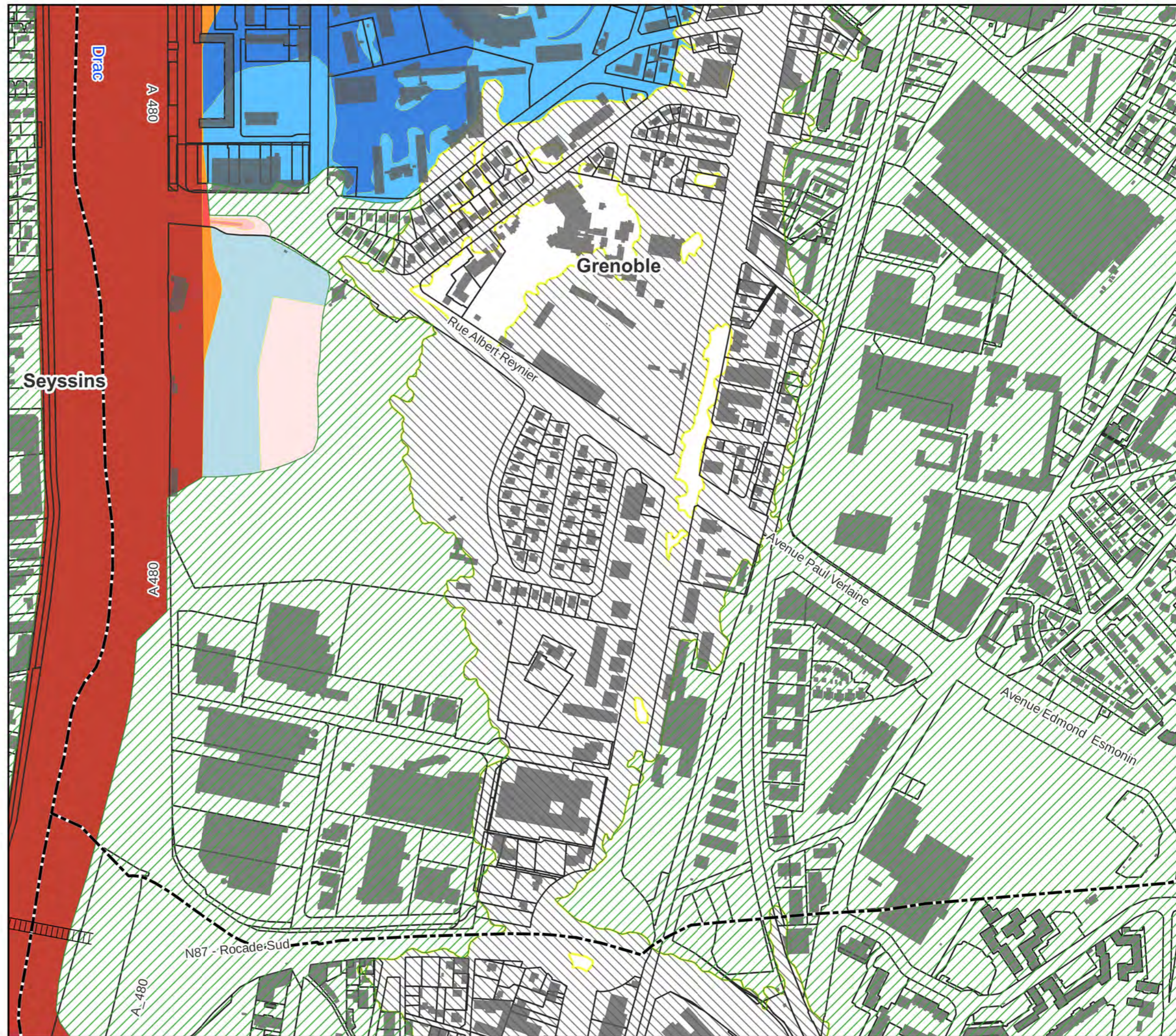
Périmètres spécifiques

- Centre urbain historique de Grenoble
- Presqu'île de Grenoble
- ZAC Bouchayer-Viallet
- Emprise hors zone inondable
- Bâti
- Parcelles
- Limites communales
- Mairie
- Pont

0 100 200 m

1 : 5 000 au format A3

Source des données : DDT38
Direction Départementale des Territoires/SSR
BD TOPO® - PCI-Vecteur
Date : juillet 2023





PPRi du Drac aval

Document graphique A - Zonage réglementaire

Dossier d'approbation - 2023

Atlas cartographique au 1 / 5 000 sur cadastre DGI

Légende

Zonage réglementaire

- RC5
- RCn4
- RCn3
- RCn2
- RCn1
- RCu4
- RCu3
- Bc4
- Bc3
- Bc2
- Bc1
- Bc0

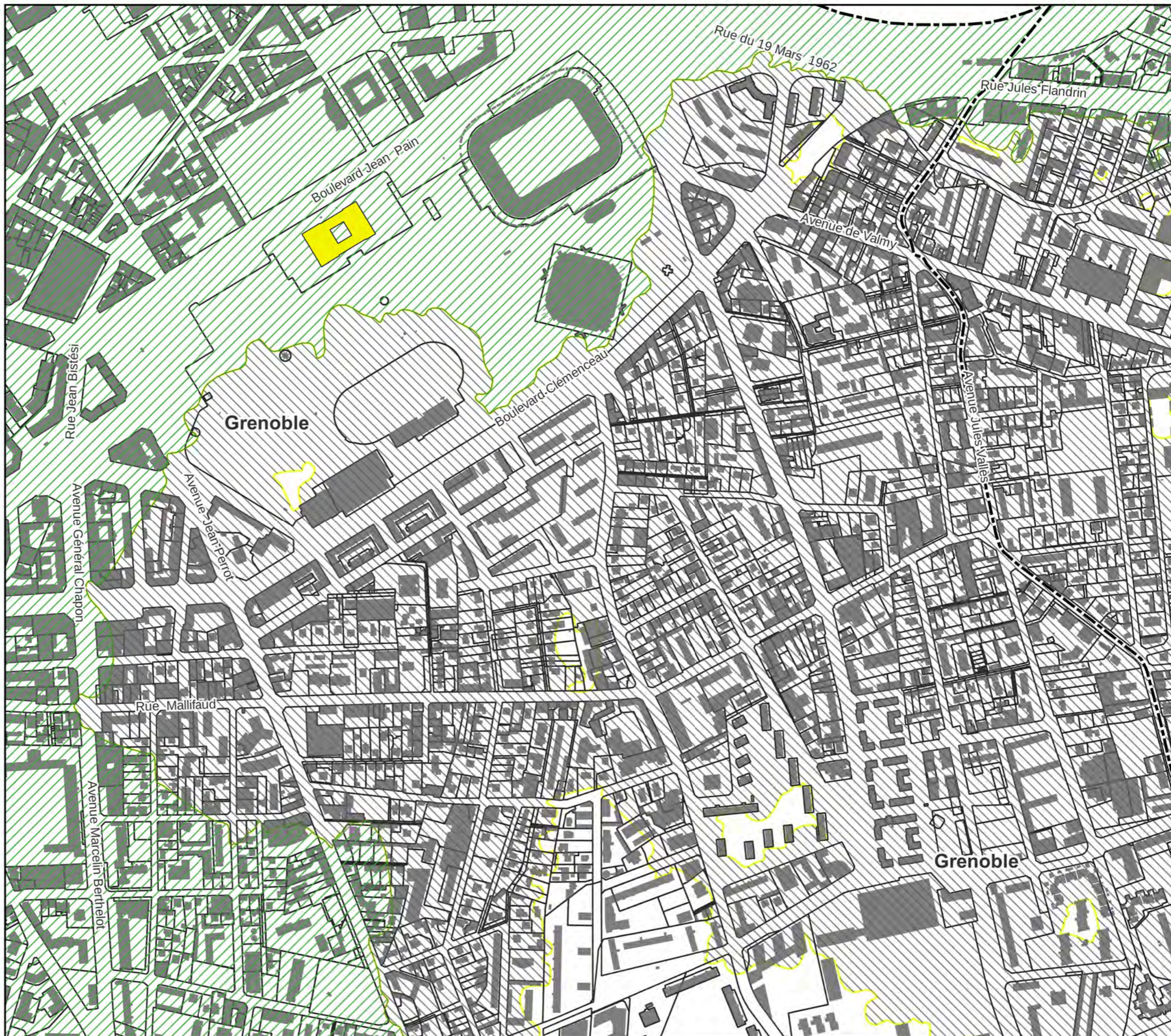
Périmètres spécifiques

- Centre urbain historique de Grenoble
- Presqu'île de Grenoble
- ZAC Bouchayer-Viallet
- Emprise hors zone inondable
- Bâti
- Parcelles
- Limites communales
- Mairie
- Pont

0 100 200 m

1 : 5 000 au format A3

Source des données : DDT38
Direction Départementale des Territoires/SSR
BD TOPO® - PCI-Vecteur
Date : juillet 2023





PPRi du Drac aval







Document graphique
A - Zonage réglementaire

Dossier d'approbation - 2023

Atlas cartographique au 1 / 5 000 sur cadastre DGI

Légende

Zonage réglementaire

-  RC5
-  RCn4
-  RCn3
-  RCn2
-  RCn1
-  RCu4
-  RCu3
-  Bc4
-  Bc3
-  Bc2
-  Bc1
-  Bc0

Périmètres spécifiques

-  Centre urbain historique de Grenoble
-  Presqu'île de Grenoble
-  ZAC Bouchayer-Viallet
-  Emprise hors zone inondable
-  Bâti
-  Parcelles
-  Limites communales
-  Mairie
-  Pont

0 100 200 m

1 : 5 000 au format A3

Source des données : DDT38
Direction Départementale des Territoires/SSR
BD TOPO® - PCI-Vecteur
Date : juillet 2023





PPRi du Drac aval

Document graphique
A - Zonage réglementaire

Dossier d'approbation - 2023

Atlas cartographique au 1 / 5 000 sur cadastre DGI

Légende

Zonage réglementaire

-  RC5
-  RCn4
-  RCn3
-  RCn2
-  RCn1
-  RCu4
-  RCu3
-  Bc4
-  Bc3
-  Bc2
-  Bc1
-  Bc0

Périmètres spécifiques

-  Centre urbain historique de Grenoble
-  Presqu'île de Grenoble
-  ZAC Bouchayer-Viallet
-  Emprise hors zone inondable
-  Bâti
-  Parcelles
-  Limites communales
-  Mairie
-  Pont

0 100 200 m

1 : 5 000 au format A3

Source des données : DDT38
Direction Départementale des Territoires/SSR
BD TOPO® - PCI-Vecteur
Date : juillet 2023





PPRI du Drac aval

Document graphique
A - Zonage réglementaire

Dossier d'approbation - 2023

Atlas cartographique au 1 / 5 000 sur cadastre DGI

Légende

Zonage réglementaire

- RC5
- RCn4
- RCn3
- RCn2
- RCn1
- RCu4
- RCu3
- Bc4
- Bc3
- Bc2
- Bc1
- Bc0

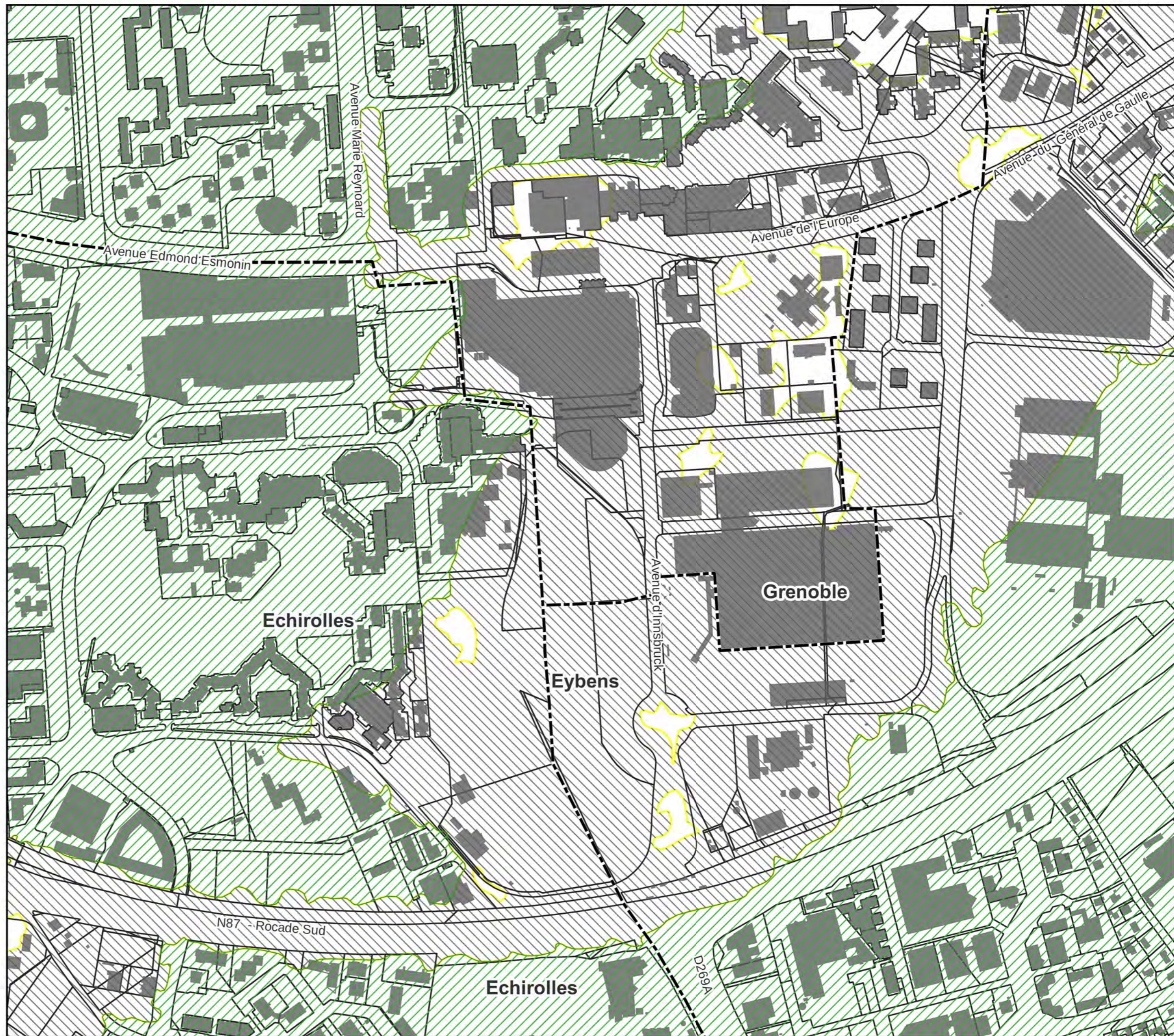
Périmètres spécifiques

- Centre urbain historique de Grenoble
- Presqu'île de Grenoble
- ZAC Bouchayer-Viallet
- Emprise hors zone inondable
- Bâti
- Parcelles
- Limites communales
- Mairie
- Pont

0 100 200 m

1 : 5 000 au format A3

Source des données : DDT38
Direction Départementale des Territoires/SSR
BD TOPO® - PCI-Vecteur
Date : juillet 2023





PPRi du Drac aval

Document graphique
A - Zonage réglementaire

Dossier d'approbation - 2023

Atlas cartographique au 1 / 5 000 sur cadastre DGI

Légende

Zonage réglementaire

- RC5
- RCn4
- RCn3
- RCn2
- RCn1
- RCu4
- RCu3
- Bc4
- Bc3
- Bc2
- Bc1
- Bc0

Périmètres spécifiques

- Centre urbain historique de Grenoble
- Presqu'île de Grenoble
- ZAC Bouchayer-Viallet
- Emprise hors zone inondable
- Bâti
- Parcelles
- Limites communales
- Mairie
- Pont

0 100 200 m

1 : 5 000 au format A3

Source des données : DDT38
Direction Départementale des Territoires/SSR
BD TOPO® - PCI-Vecteur
Date : juillet 2023





PPRi du Drac aval

Document graphique
A - Zonage réglementaire

Dossier d'approbation - 2023

Atlas cartographique au 1 / 5 000 sur cadastre DGI

Légende

Zonage réglementaire

- RC5
- RCn4
- RCn3
- RCn2
- RCn1
- RCu4
- RCu3
- Bc4
- Bc3
- Bc2
- Bc1
- Bc0

Périmètres spécifiques

- Centre urbain historique de Grenoble
- Presqu'île de Grenoble
- ZAC Bouchayer-Viallet
- Emprise hors zone inondable
- Bâti
- Parcelles
- Limites communales
- Mairie
- Pont

0 100 200 m

1 : 5 000 au format A3

Source des données : DDT38
Direction Départementale des Territoires/SSR
BD TOPO® - PCI-Vecteur
Date : juillet 2023





PPRi du Drac aval

Document graphique
A - Zonage réglementaire

Dossier d'approbation - 2023

Atlas cartographique au 1 / 5 000 sur cadastre DGI

Légende

Zonage réglementaire

- RC5
- RCn4
- RCn3
- RCn2
- RCn1
- RCu4
- RCu3
- Bc4
- Bc3
- Bc2
- Bc1
- Bc0

Périmètres spécifiques

- Centre urbain historique de Grenoble
- Presqu'île de Grenoble
- ZAC Bouchayer-Viallet
- Emprise hors zone inondable
- Bâti
- Parcelles
- Limites communales
- Mairie
- Pont

0 100 200 m

1 : 5 000 au format A3

Source des données : DDT38
Direction Départementale des Territoires/SSR
BD TOPO® - PCI-Vecteur
Date : juillet 2023





PPRi du Drac aval

Document graphique
A - Zonage réglementaire

Dossier d'approbation - 2023

Atlas cartographique au 1 / 5 000 sur cadastre DGI

Légende

Zonage réglementaire

- RC5
- RCn4
- RCn3
- RCn2
- RCn1
- RCu4
- RCu3
- Bc4
- Bc3
- Bc2
- Bc1
- Bc0

Périmètres spécifiques

- Centre urbain historique de Grenoble
- Presqu'île de Grenoble
- ZAC Bouchayer-Viallet

- Emprise hors zone inondable
- Bâti
- Parcelles
- Limites communales
- Mairie
- Pont

0 100 200 m

1 : 5 000 au format A3

Source des données : DDT38
Direction Départementale des Territoires/SSR
BD TOPO® - PCI-Vecteur
Date : juillet 2023





PPRi du Drac aval

Document graphique
A - Zonage réglementaire

Dossier d'approbation - 2023




Atlas cartographique au 1 / 5 000 sur cadastre DGI







Légende

Zonage réglementaire

-  RC5
-  RCn4
-  RCn3
-  RCn2
-  RCn1
-  RCu4
-  RCu3
-  Bc4
-  Bc3
-  Bc2
-  Bc1
-  Bc0

Périmètres spécifiques

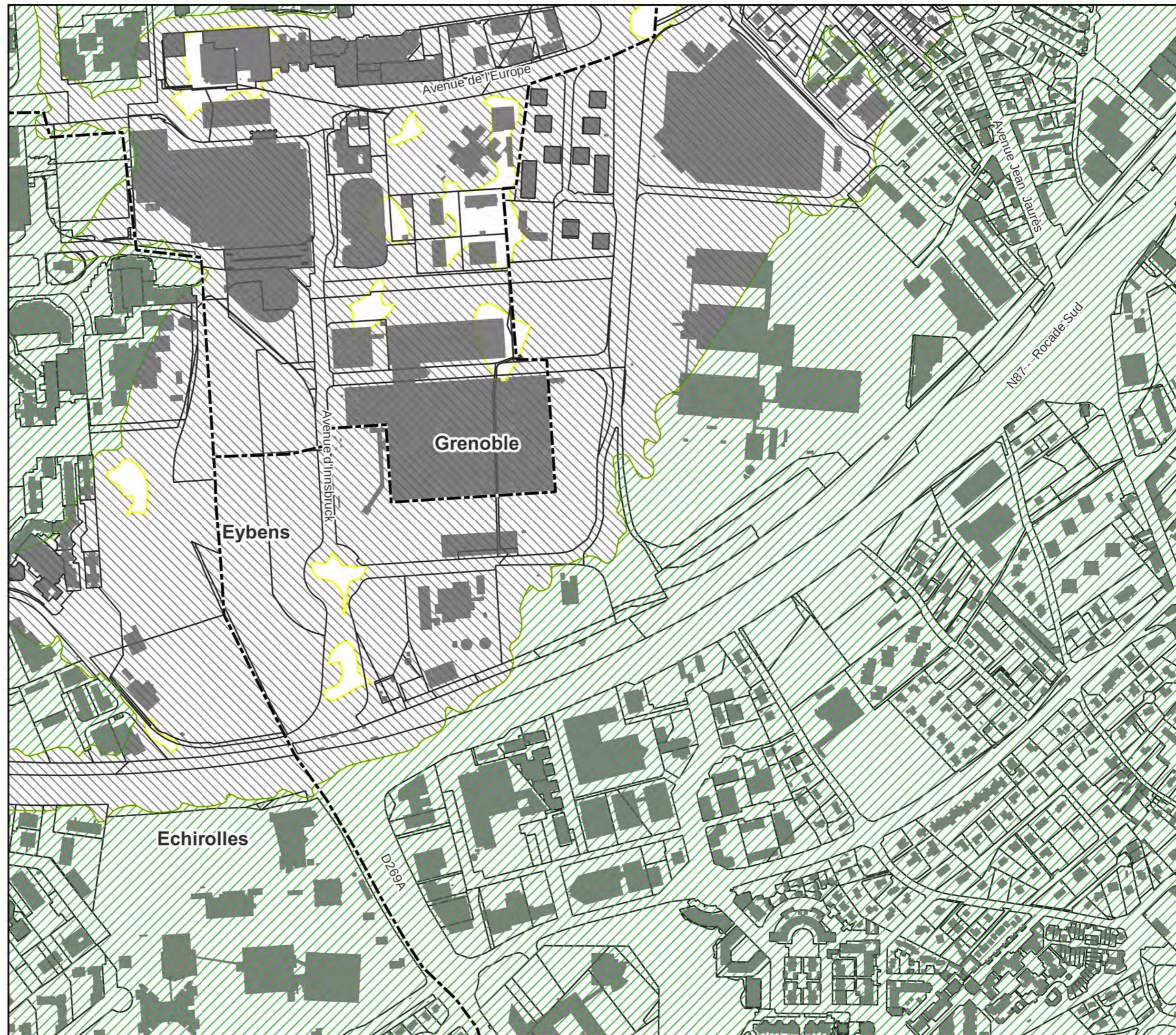
-  Centre urbain historique de Grenoble
-  Presqu'île de Grenoble
-  ZAC Bouchayer-Viallet

-  Emprise hors zone inondable
-  Bâti
-  Parcelles
-  Limites communales
-  Mairie
-  Pont

0 100 200 m

1 : 5 000 au format A3

Source des données : DDT38
Direction Départementale des Territoires/SSR
BD TOPO® - PCI-Vecteur
Date : juillet 2023





PPRi du Drac aval

Document graphique
A - Zonage réglementaire

Dossier d'approbation - 2023

Atlas cartographique au 1 / 5 000 sur cadastre DGI

Légende

Zonage réglementaire

- RC5
- RCn4
- RCn3
- RCn2
- RCn1
- RCu4
- RCu3
- Bc4
- Bc3
- Bc2
- Bc1
- Bc0

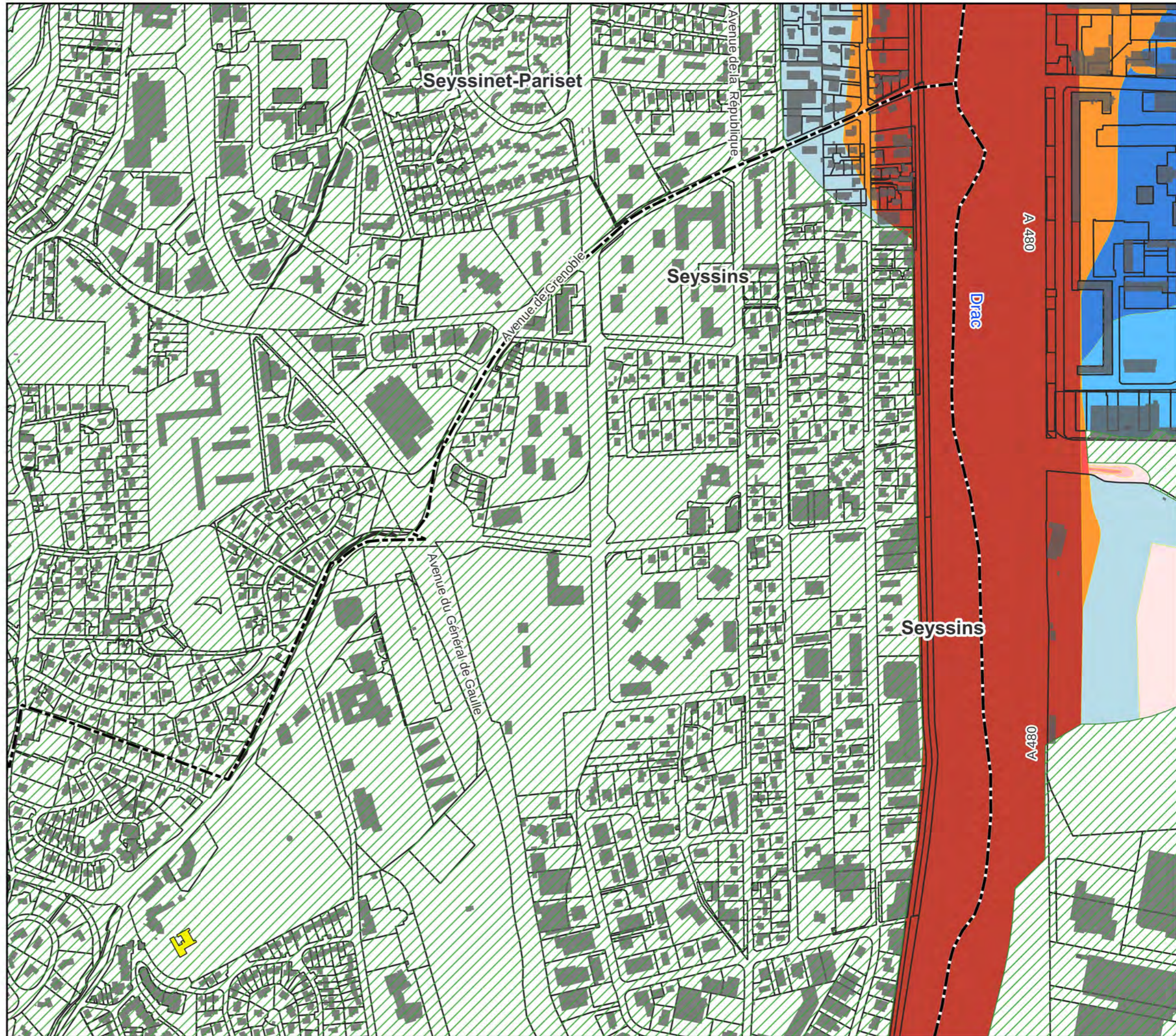
Périmètres spécifiques

- Centre urbain historique de Grenoble
- Presqu'île de Grenoble
- ZAC Bouchayer-Viallet
- Emprise hors zone inondable
- Bâti
- Parcelles
- Limites communales
- Mairie
- Pont

0 100 200 m

1 : 5 000 au format A3

Source des données : DDT38
Direction Départementale des Territoires/SSR
BD TOPO® - PCI-Vecteur
Date : juillet 2023





PPRi du Drac aval

Document graphique
A - Zonage réglementaire

Dossier d'approbation - 2023

Atlas cartographique au 1 / 5 000 sur cadastre DGI

Légende

Zonage réglementaire

- RC5
- RCn4
- RCn3
- RCn2
- RCn1
- RCu4
- RCu3
- Bc4
- Bc3
- Bc2
- Bc1
- Bc0

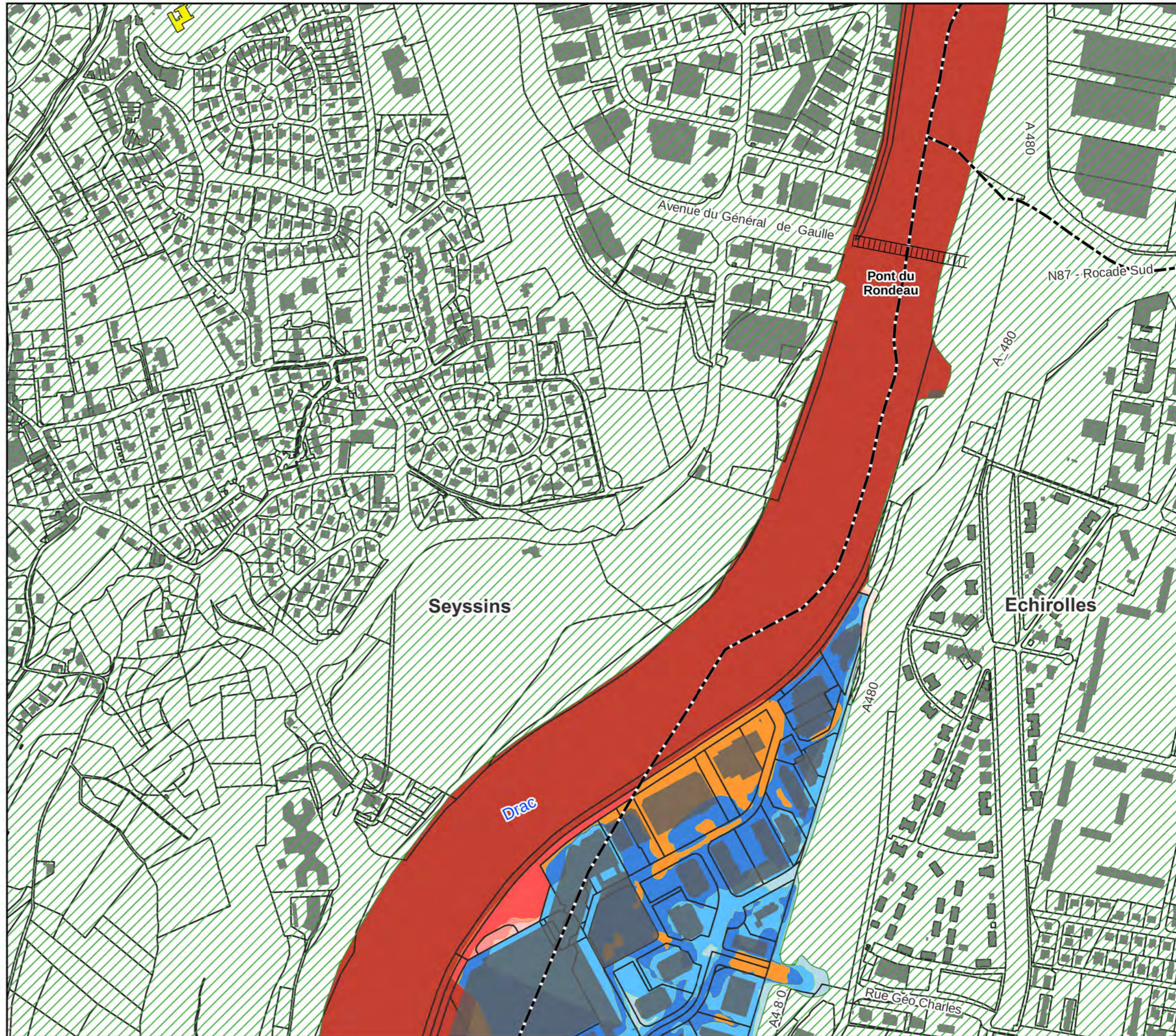
Périmètres spécifiques

- Centre urbain historique de Grenoble
- Presqu'île de Grenoble
- ZAC Bouchayer-Viallet
- Emprise hors zone inondable
- Bâti
- Parcelles
- Limites communales
- Mairie
- Pont

0 100 200 m

1 : 5 000 au format A3

Source des données : DDT38
Direction Départementale des Territoires/SSR
BD TOPO® - PCI-Vecteur
Date : juillet 2023





PPRi du Drac aval

Document graphique
A - Zonage réglementaire

Dossier d'approbation - 2023

Atlas cartographique au 1 / 5 000 sur cadastre DGI

Légende

Zonage réglementaire

-  RC5
-  RCn4
-  RCn3
-  RCn2
-  RCn1
-  RCu4
-  RCu3
-  Bc4
-  Bc3
-  Bc2
-  Bc1
-  Bc0

Périmètres spécifiques

-  Centre urbain historique de Grenoble
-  Presqu'île de Grenoble
-  ZAC Bouchayer-Viallet
-  Emprise hors zone inondable
-  Bâti
-  Parcelles
-  Limites communales
-  Mairie
-  Pont

0 100 200 m

1 : 5 000 au format A3

Source des données : DDT38
Direction Départementale des Territoires/SSR
BD TOPO® - PCI-Vecteur
Date : juillet 2023





PPRi du Drac aval













Document graphique
A - Zonage réglementaire

Dossier d'approbation - 2023

Atlas cartographique au 1 / 5 000 sur cadastre DGI

Légende

Zonage réglementaire

-  RC5
-  RCn4
-  RCn3
-  RCn2
-  RCn1
-  RCu4
-  RCu3
-  Bc4
-  Bc3
-  Bc2
-  Bc1
-  Bc0

Périmètres spécifiques

-  Centre urbain historique de Grenoble
-  Presqu'île de Grenoble
-  ZAC Bouchayer-Viallet
-  Emprise hors zone inondable
-  Bâti
-  Parcelles
-  Limites communales
-  Mairie
-  Pont

0 100 200 m

1 : 5 000 au format A3

Source des données : DDT38
Direction Départementale des Territoires/SSR
BD TOPO® - PCI-Vecteur
Date : juillet 2023





PPRi du Drac aval

Document graphique
A - Zonage réglementaire

Dossier d'approbation - 2023

Atlas cartographique au 1 / 5 000 sur cadastre DGI

Légende

Zonage réglementaire

-  RC5
-  RCn4
-  RCn3
-  RCn2
-  RCn1
-  RCu4
-  RCu3
-  Bc4
-  Bc3
-  Bc2
-  Bc1
-  Bc0

Périmètres spécifiques

-  Centre urbain historique de Grenoble
-  Presqu'île de Grenoble
-  ZAC Bouchayer-Viallet

-  Emprise hors zone inondable
-  Bâti
-  Parcelles
-  Limites communales
-  Mairie
-  Pont

0 100 200 m

1 : 5 000 au format A3

Source des données : DDT38
Direction Départementale des Territoires/SSR
BD TOPO® - PCI-Vecteur
Date : juillet 2023





PPRi du Drac aval

Document graphique
A - Zonage réglementaire

Dossier d'approbation - 2023




Atlas cartographique au 1 / 5 000 sur cadastre DGI







Légende

Zonage réglementaire

-  RC5
-  RCn4
-  RCn3
-  RCn2
-  RCn1
-  RCu4
-  RCu3
-  Bc4
-  Bc3
-  Bc2
-  Bc1
-  Bc0

Périmètres spécifiques

-  Centre urbain historique de Grenoble
-  Presqu'île de Grenoble
-  ZAC Bouchayer-Viallet

-  Emprise hors zone inondable
-  Bâti
-  Parcelles
-  Limites communales
-  Mairie
-  Pont

0 100 200 m

1 : 5 000 au format A3

Source des données : DDT38
Direction Départementale des Territoires/SSR
BD TOPO® - PCI-Vecteur
Date : juillet 2023





PPRi du Drac aval

Document graphique
A - Zonage réglementaire

Dossier d'approbation - 2023

Atlas cartographique au 1 / 5 000 sur cadastre DGI

Légende

Zonage réglementaire

-  RC5
-  RCn4
-  RCn3
-  RCn2
-  RCn1
-  RCu4
-  RCu3
-  Bc4
-  Bc3
-  Bc2
-  Bc1
-  Bc0

Périmètres spécifiques

-  Centre urbain historique de Grenoble
-  Presqu'île de Grenoble
-  ZAC Bouchayer-Viallet
-  Emprise hors zone inondable
-  Bâti
-  Parcelles
-  Limites communales
-  Mairie
-  Pont

0 100 200 m

1 : 5 000 au format A3

Source des données : DDT38
Direction Départementale des Territoires/SSR
BD TOPO® - PCI-Vecteur
Date : juillet 2023





PPRi du Drac aval

Document graphique
A - Zonage réglementaire

Dossier d'approbation - 2023

Atlas cartographique au 1 / 5 000 sur cadastre DGI

Légende

Zonage réglementaire

-  RC5
-  RCn4
-  RCn3
-  RCn2
-  RCn1
-  RCu4
-  RCu3
-  Bc4
-  Bc3
-  Bc2
-  Bc1
-  Bc0

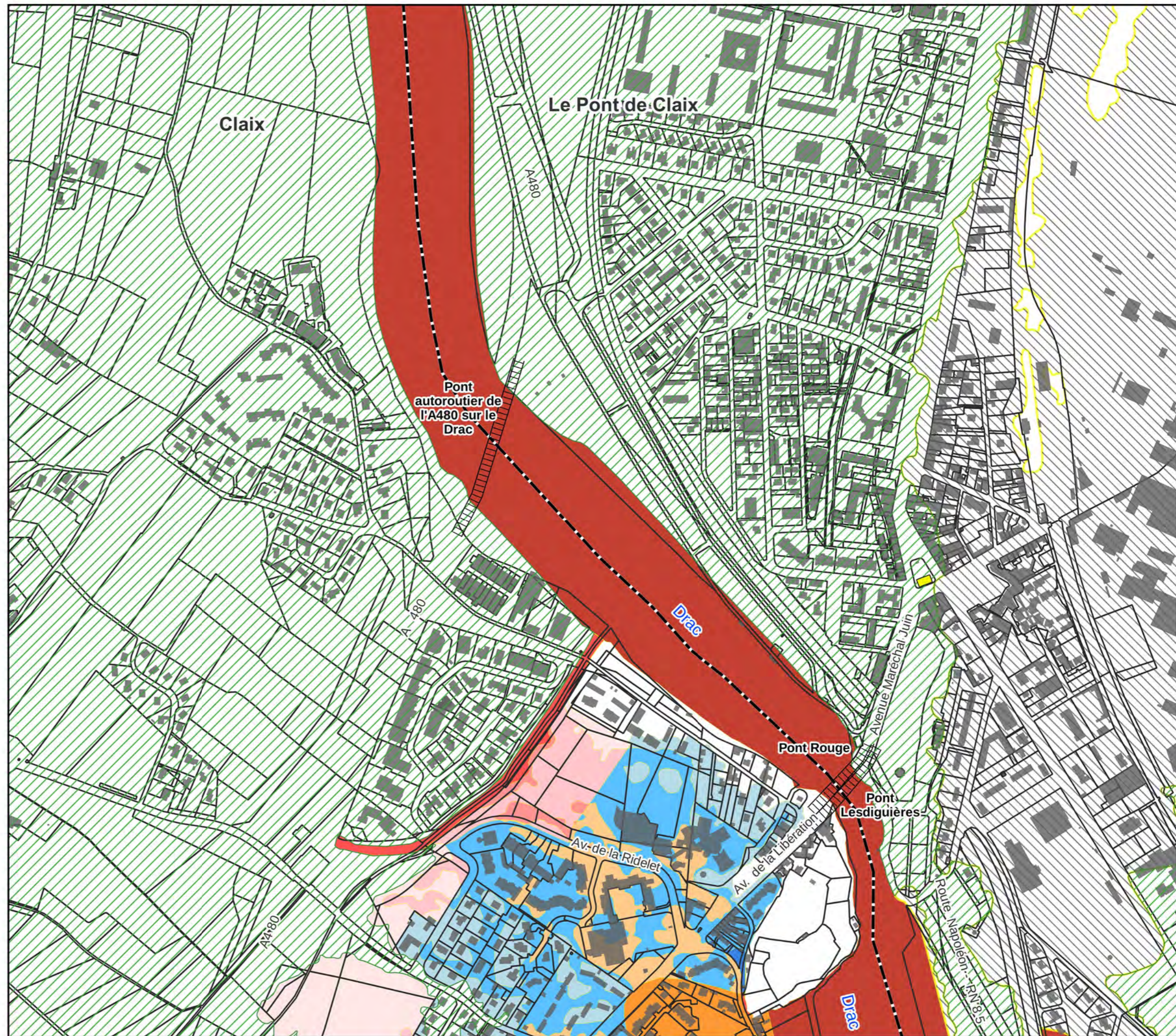
Périmètres spécifiques

-  Centre urbain historique de Grenoble
-  Presqu'île de Grenoble
-  ZAC Bouchayer-Viallet
-  Emprise hors zone inondable
-  Bâti
-  Parcelles
-  Limites communales
-  Mairie
-  Pont

0 100 200 m

1 : 5 000 au format A3

Source des données : DDT38
Direction Départementale des Territoires/SSR
BD TOPO® - PCI-Vecteur
Date : juillet 2023





PPRi du Drac aval

Document graphique
A - Zonage réglementaire

Dossier d'approbation - 2023

Atlas cartographique au 1 / 5 000 sur cadastre DGI

Légende

Zonage réglementaire

-  RC5
-  RCn4
-  RCn3
-  RCn2
-  RCn1
-  RCu4
-  RCu3
-  Bc4
-  Bc3
-  Bc2
-  Bc1
-  Bc0

Périmètres spécifiques

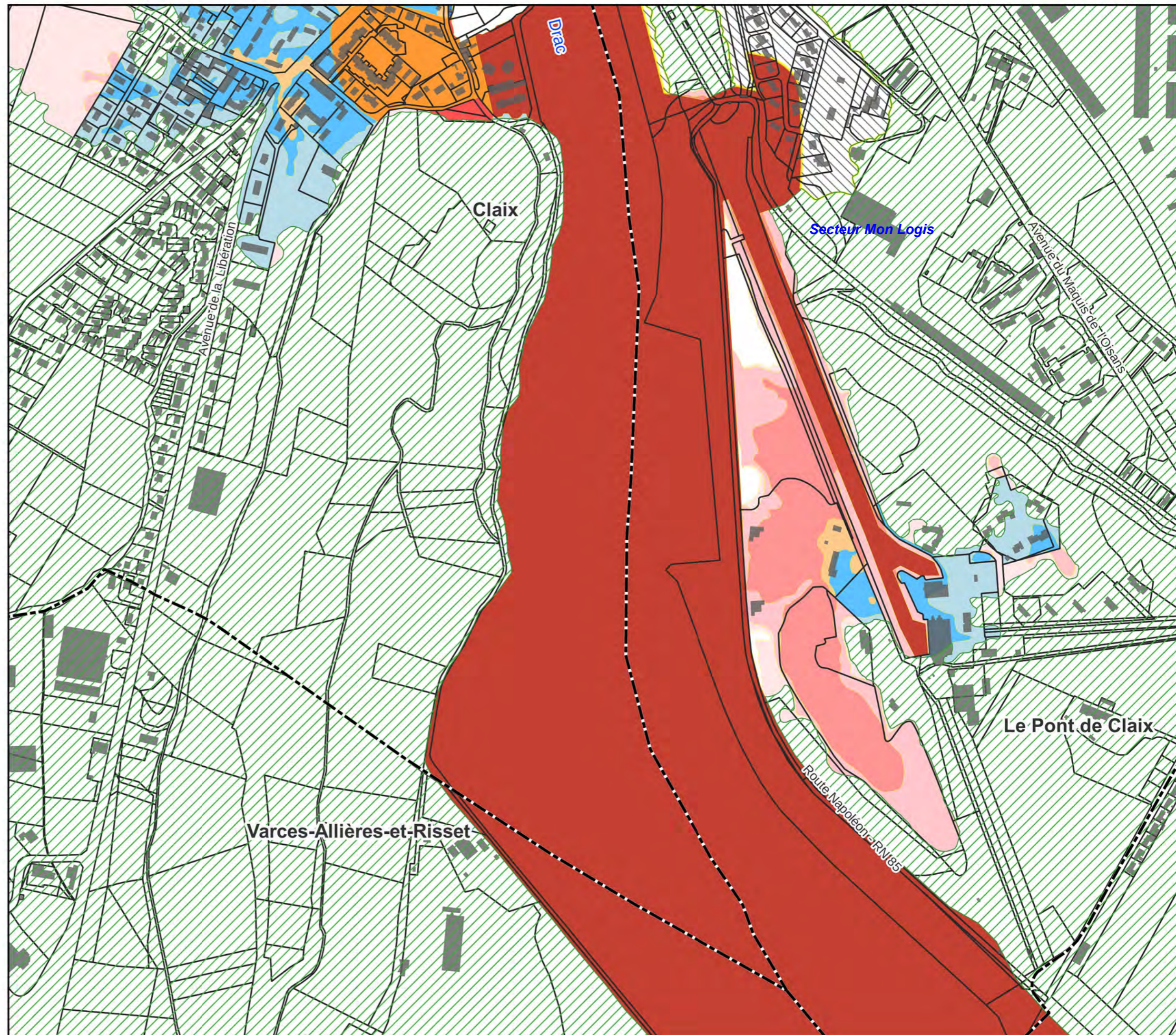
-  Centre urbain historique de Grenoble
-  Presqu'île de Grenoble
-  ZAC Bouchayer-Viallet

-  Emprise hors zone inondable
-  Bâti
-  Parcelles
-  Limites communales
-  Mairie
-  Pont

0 100 200 m

1 : 5 000 au format A3

Source des données : DDT38
Direction Départementale des Territoires/SSR
BD TOPO® - PCI-Vecteur
Date : juillet 2023





PPRi du Drac aval

Document graphique
A - Zonage réglementaire

Dossier d'approbation - 2023

Atlas cartographique au 1 / 5 000 sur cadastre DGI

Légende

Zonage réglementaire

- RC5
- RCn4
- RCn3
- RCn2
- RCn1
- RCu4
- RCu3
- Bc4
- Bc3
- Bc2
- Bc1
- Bc0

Périmètres spécifiques

- Centre urbain historique de Grenoble
- Presqu'île de Grenoble
- ZAC Bouchayer-Viallet
- Emprise hors zone inondable
- Bâti
- Parcelles
- Limites communales
- Mairie
- Pont

0 100 200 m

1 : 5 000 au format A3

Source des données : DDT38
Direction Départementale des Territoires/SSR
BD TOPO® - PCI-Vecteur
Date : juillet 2023





PPRi du Drac aval

Document graphique
A - Zonage réglementaire

Dossier d'approbation - 2023

Atlas cartographique au 1 / 5 000 sur cadastre DGI

Légende

Zonage réglementaire

-  RC5
-  RCn4
-  RCn3
-  RCn2
-  RCn1
-  RCu4
-  RCu3
-  Bc4
-  Bc3
-  Bc2
-  Bc1
-  Bc0

Périmètres spécifiques

-  Centre urbain historique de Grenoble
-  Presqu'île de Grenoble
-  ZAC Bouchayer-Viallet
-  Emprise hors zone inondable
-  Bâti
-  Parcelles
-  Limites communales
-  Mairie
-  Pont

0 100 200 m

1 : 5 000 au format A3

Source des données : DDT38
Direction Départementale des Territoires/SSR
BD TOPO® - PCI-Vecteur
Date : juillet 2023





PPRi du Drac aval

Document graphique
A - Zonage réglementaire

Dossier d'approbation - 2023

Atlas cartographique au 1 / 5 000 sur cadastre DGI

Légende

Zonage réglementaire

-  RC5
-  RCn4
-  RCn3
-  RCn2
-  RCn1
-  RCu4
-  RCu3
-  Bc4
-  Bc3
-  Bc2
-  Bc1
-  Bc0

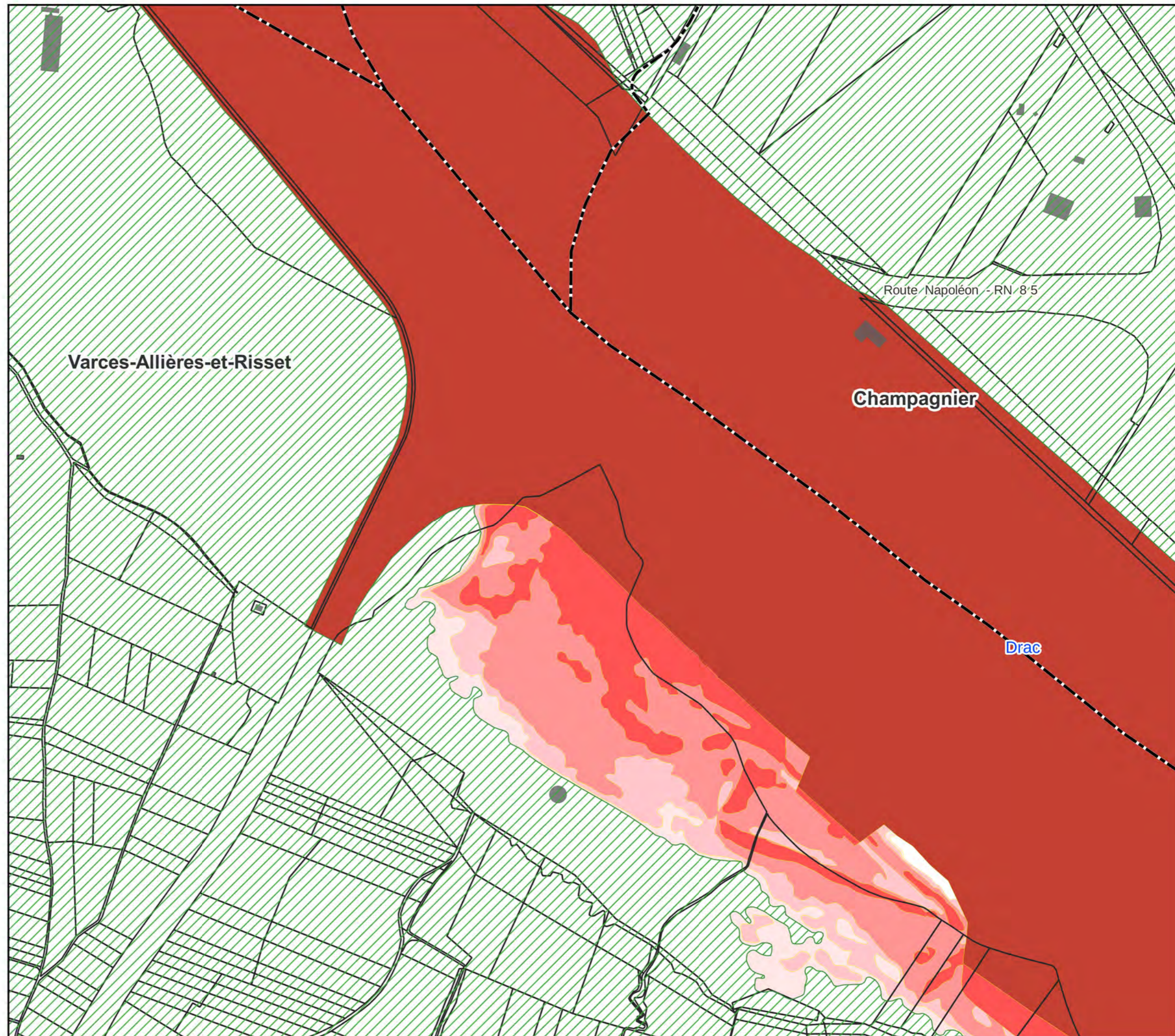
Périmètres spécifiques

-  Centre urbain historique de Grenoble
-  Presqu'île de Grenoble
-  ZAC Bouchayer-Viallet
-  Emprise hors zone inondable
-  Bâti
-  Parcelles
-  Limites communales
-  Mairie
-  Pont

0 100 200 m

1 : 5 000 au format A3

Source des données : DDT38
Direction Départementale des Territoires/SSR
BD TOPO® - PCI-Vecteur
Date : juillet 2023





PPRi du Drac aval

Document graphique
A - Zonage réglementaire

Dossier d'approbation - 2023

Atlas cartographique au 1 / 5 000 sur cadastre DGI

Légende

Zonage réglementaire

-  RC5
-  RCn4
-  RCn3
-  RCn2
-  RCn1
-  RCu4
-  RCu3
-  Bc4
-  Bc3
-  Bc2
-  Bc1
-  Bc0

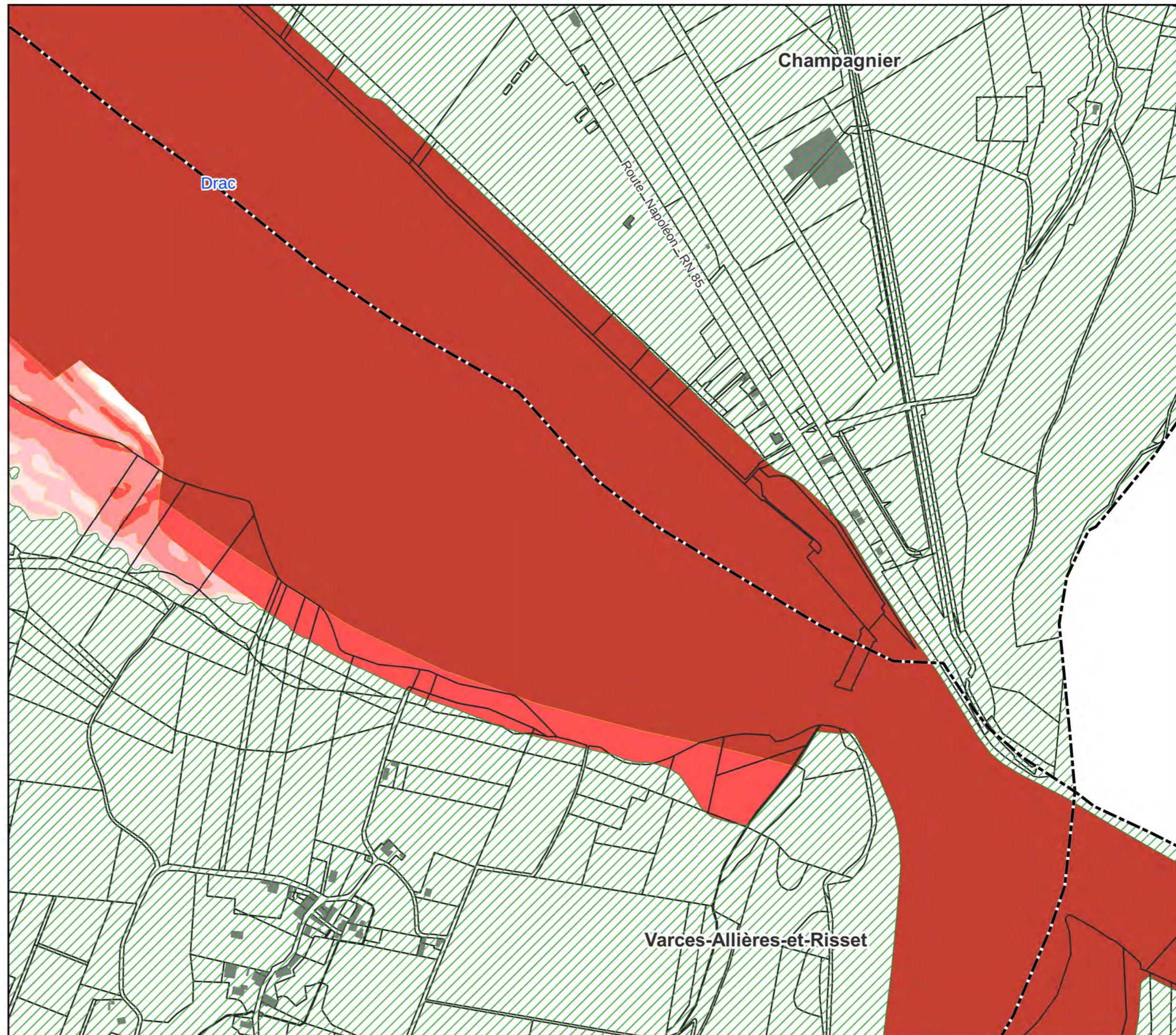
Périmètres spécifiques

-  Centre urbain historique de Grenoble
-  Presqu'île de Grenoble
-  ZAC Bouchayer-Viallet
-  Emprise hors zone inondable
-  Bâti
-  Parcelles
-  Limites communales
-  Mairie
-  Pont

0 100 200 m

1 : 5 000 au format A3

Source des données : DDT38
Direction Départementale des Territoires/SSR
BD TOPO® - PCI-Vecteur
Date : juillet 2023





PPRi du Drac aval

Document graphique
A - Zonage réglementaire

Dossier d'approbation - 2023

Atlas cartographique au 1 / 5 000 sur cadastre DGI

Légende

Zonage réglementaire

-  RC5
-  RCn4
-  RCn3
-  RCn2
-  RCn1
-  RCu4
-  RCu3
-  Bc4
-  Bc3
-  Bc2
-  Bc1
-  Bc0

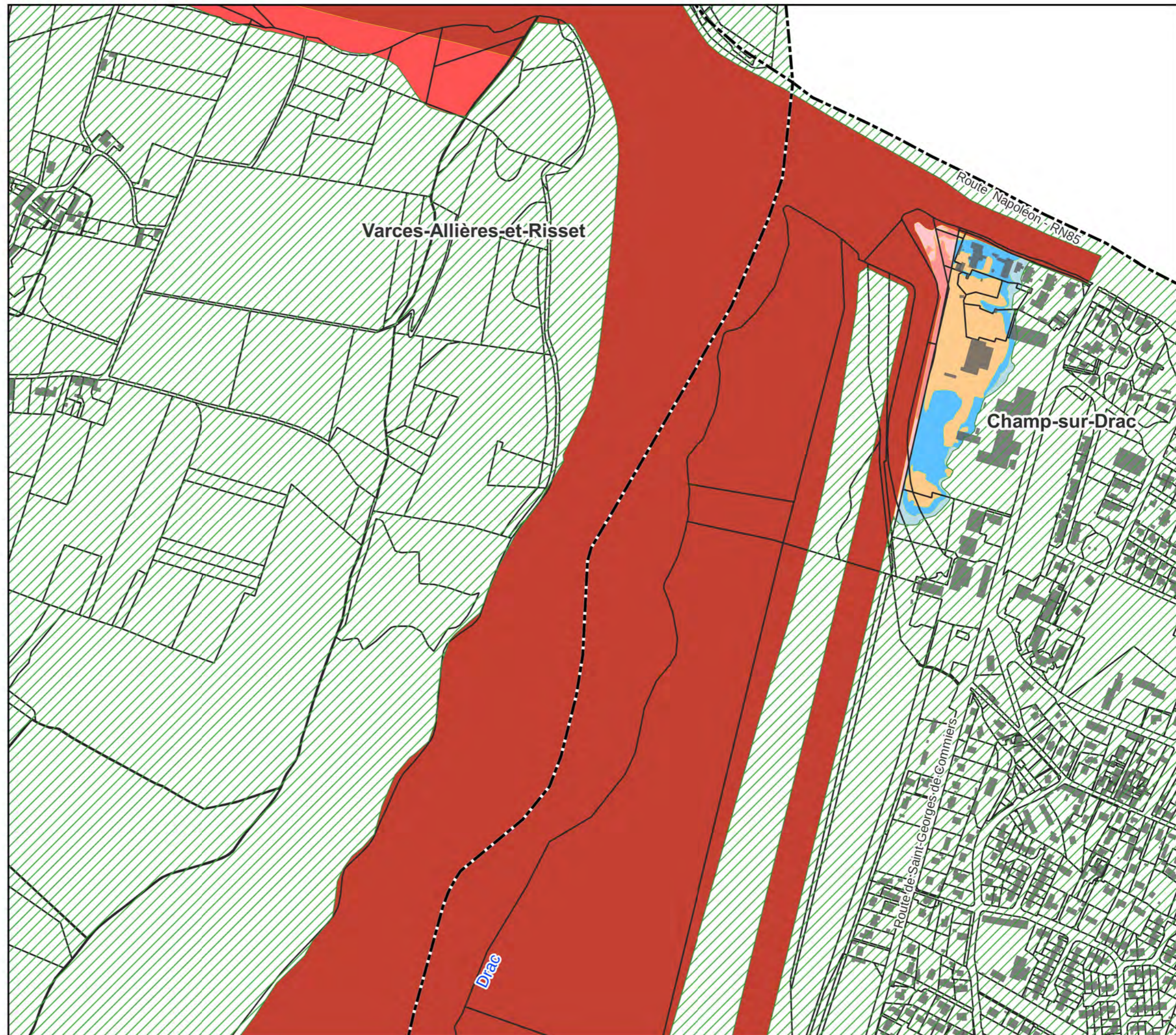
Périmètres spécifiques

-  Centre urbain historique de Grenoble
-  Presqu'île de Grenoble
-  ZAC Bouchayer-Viallet
-  Emprise hors zone inondable
-  Bâti
-  Parcelles
-  Limites communales
-  Mairie
-  Pont

0 100 200 m

1 : 5 000 au format A3

Source des données : DDT38
Direction Départementale des Territoires/SSR
BD TOPO® - PCI-Vecteur
Date : juillet 2023





PPRi du Drac aval

Document graphique
A - Zonage réglementaire

Dossier d'approbation - 2023

Atlas cartographique au 1 / 5 000 sur cadastre DGI

Légende

Zonage réglementaire

-  RC5
-  RCn4
-  RCn3
-  RCn2
-  RCn1
-  RCu4
-  RCu3
-  Bc4
-  Bc3
-  Bc2
-  Bc1
-  Bc0

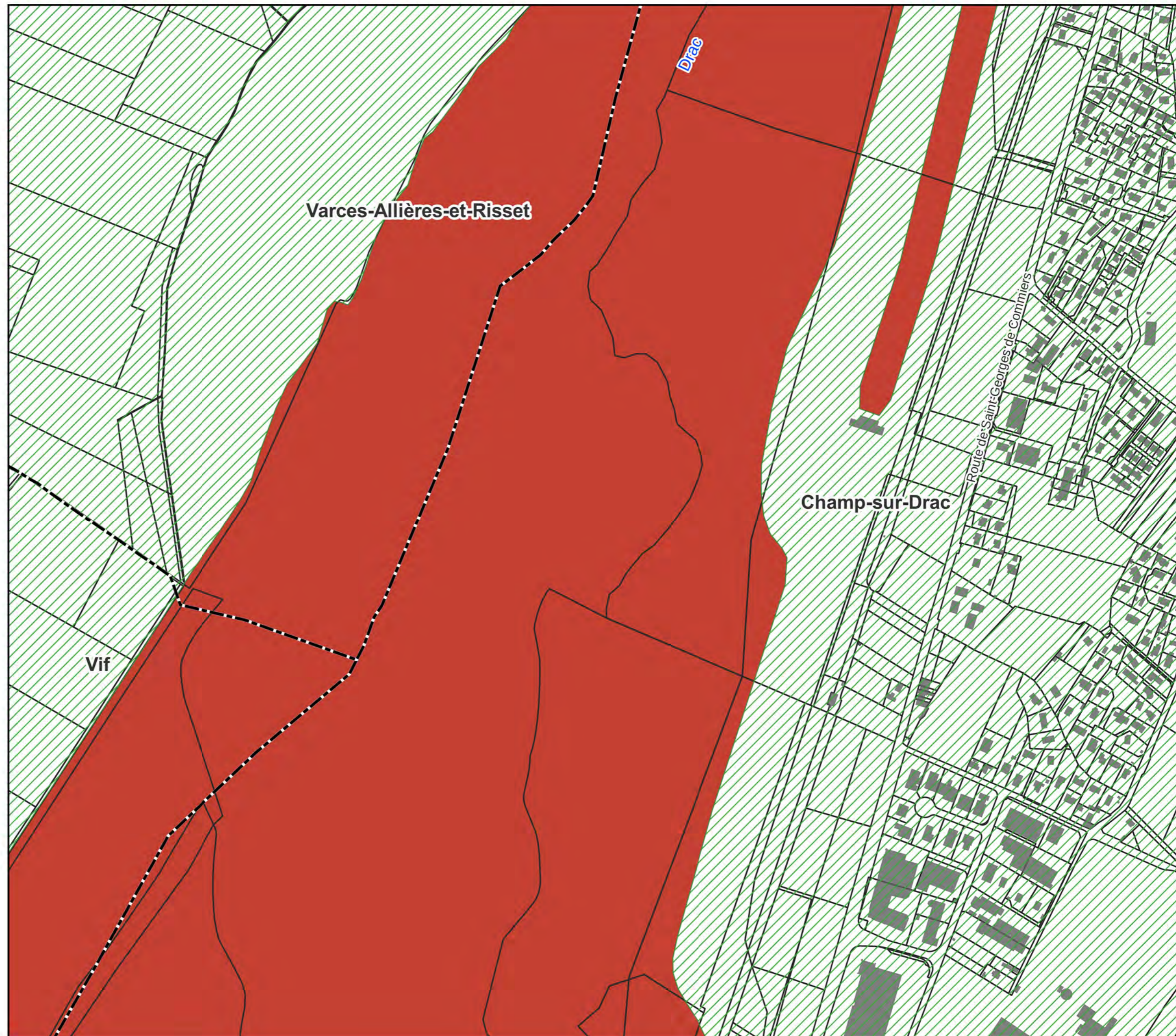
Périmètres spécifiques

-  Centre urbain historique de Grenoble
-  Presqu'île de Grenoble
-  ZAC Bouchayer-Viallet
-  Emprise hors zone inondable
-  Bâti
-  Parcelles
-  Limites communales
-  Mairie
-  Pont

0 100 200 m

1 : 5 000 au format A3

Source des données : DDT38
Direction Départementale des Territoires/SSR
BD TOPO® - PCI-Vecteur
Date : juillet 2023





PPRi du Drac aval

Document graphique
A - Zonage réglementaire

Dossier d'approbation - 2023

Atlas cartographique au 1 / 5 000 sur cadastre DGI

Légende

Zonage réglementaire

-  RC5
-  RCn4
-  RCn3
-  RCn2
-  RCn1
-  RCu4
-  RCu3
-  Bc4
-  Bc3
-  Bc2
-  Bc1
-  Bc0

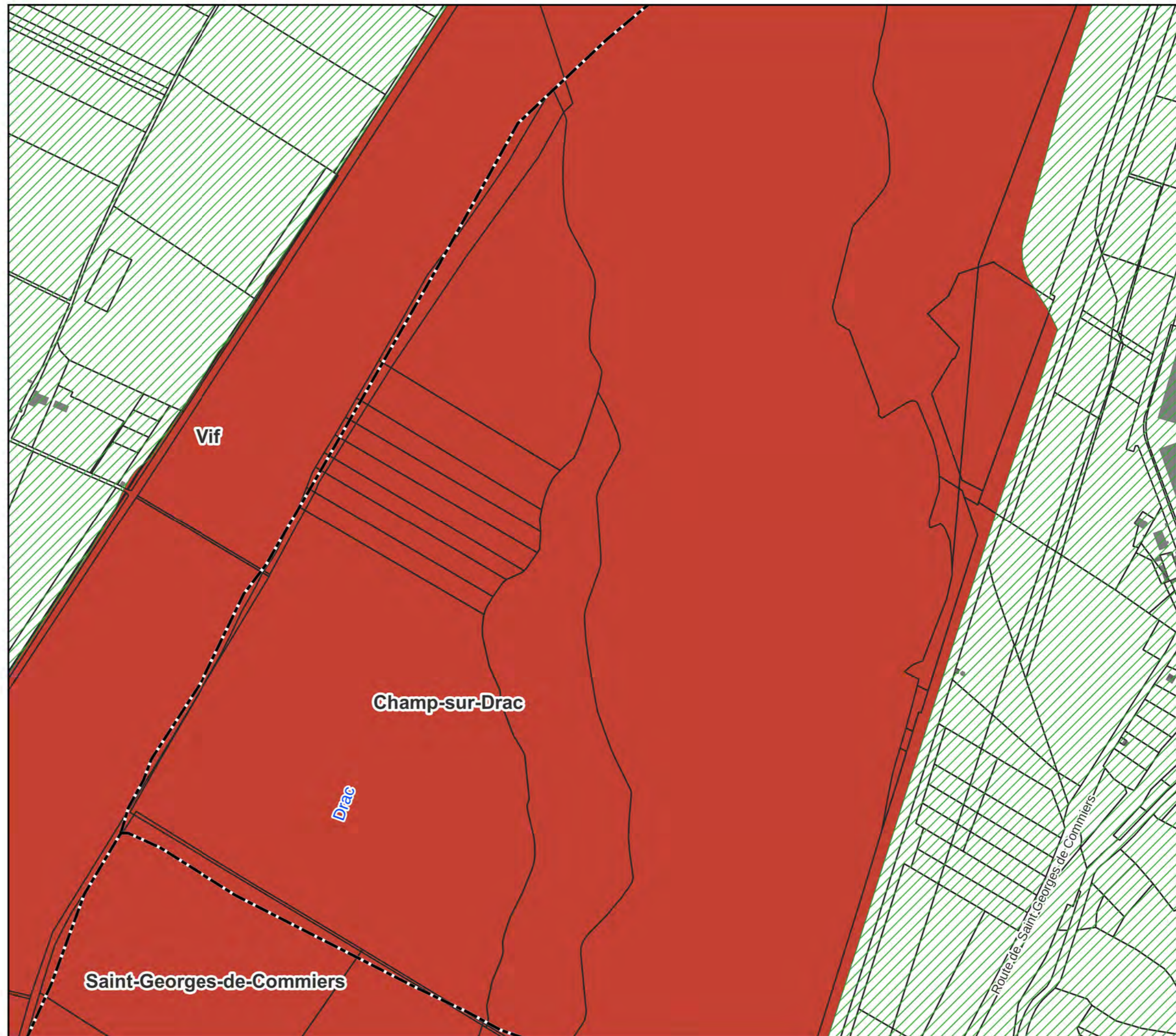
Périmètres spécifiques

-  Centre urbain historique de Grenoble
-  Presqu'île de Grenoble
-  ZAC Bouchayer-Viallet
-  Emprise hors zone inondable
-  Bâti
-  Parcelles
-  Limites communales
-  Mairie
-  Pont

0 100 200 m

1 : 5 000 au format A3

Source des données : DDT38
Direction Départementale des Territoires/SSR
BD TOPO® - PCI-Vecteur
Date : juillet 2023





PPRi du Drac aval

Document graphique
A - Zonage réglementaire

Dossier d'approbation - 2023

Atlas cartographique au 1 / 5 000 sur cadastre DGI

Légende

Zonage réglementaire

-  RC5
-  RCn4
-  RCn3
-  RCn2
-  RCn1
-  RCu4
-  RCu3
-  Bc4
-  Bc3
-  Bc2
-  Bc1
-  Bc0

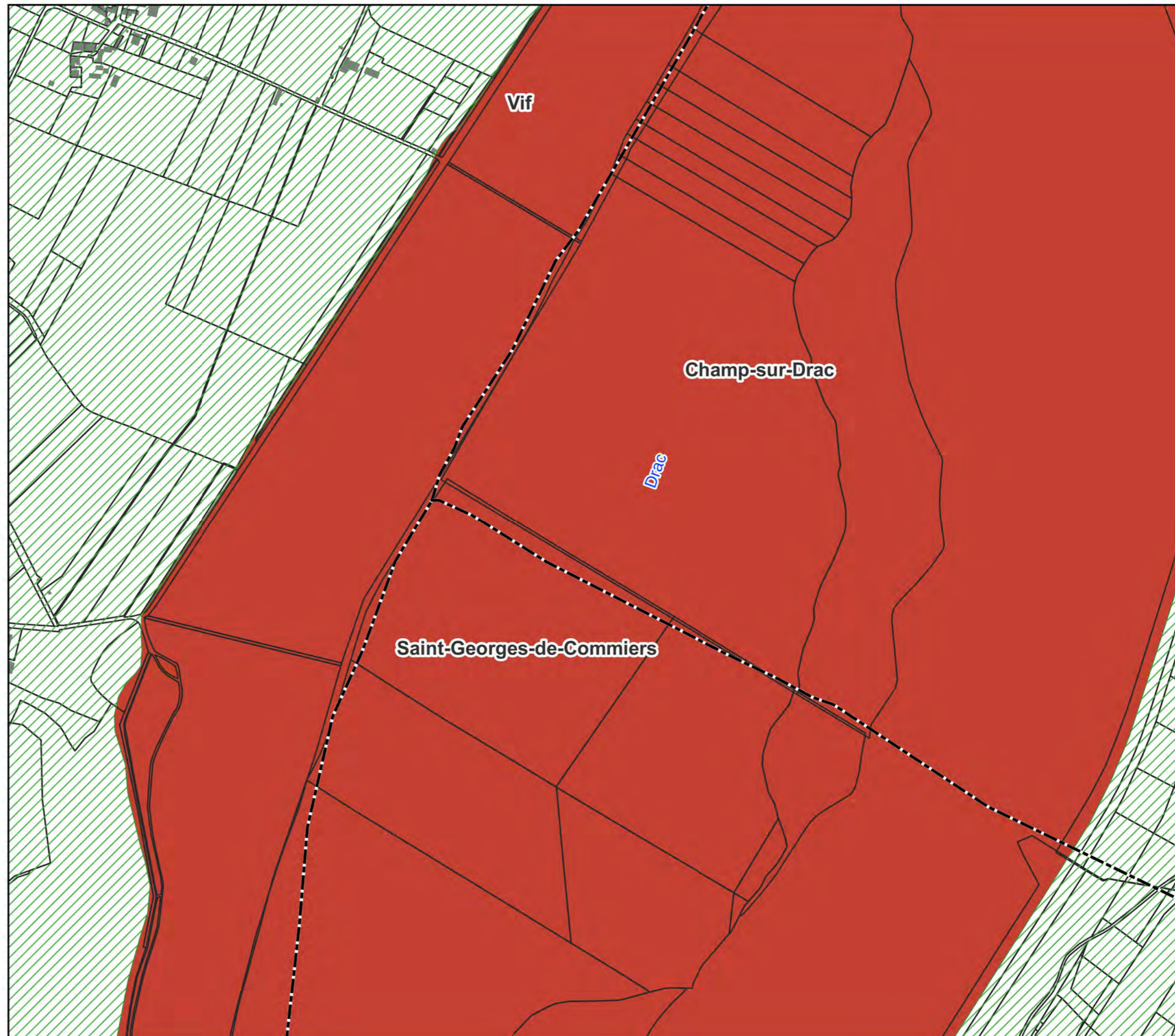
Périmètres spécifiques

-  Centre urbain historique de Grenoble
-  Presqu'île de Grenoble
-  ZAC Bouchayer-Viallet
-  Emprise hors zone inondable
-  Bâti
-  Parcelles
-  Limites communales
-  Mairie
-  Pont

0 100 200 m

1 : 5 000 au format A3

Source des données : DDT38
Direction Départementale des Territoires/SSR
BD TOPO® - PCI-Vecteur
Date : juillet 2023





PPRi du Drac aval

Document graphique
A - Zonage réglementaire

Dossier d'approbation - 2023

Atlas cartographique au 1 / 5 000 sur cadastre DGI

Légende

Zonage réglementaire

-  RC5
-  RCn4
-  RCn3
-  RCn2
-  RCn1
-  RCu4
-  RCu3
-  Bc4
-  Bc3
-  Bc2
-  Bc1
-  Bc0

Périmètres spécifiques

-  Centre urbain historique de Grenoble
-  Presqu'île de Grenoble
-  ZAC Bouchayer-Viallet
-  Emprise hors zone inondable
-  Bâti
-  Parcelles
-  Limites communales
-  Mairie
-  Pont

0 100 200 m

1 : 5 000 au format A3

Source des données : DDT38
Direction Départementale des Territoires/SSR
BD TOPO® - PCI-Vecteur
Date : juillet 2023

