
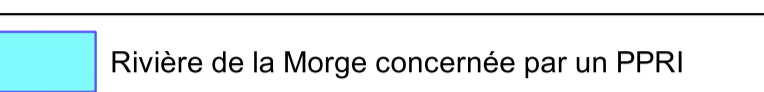



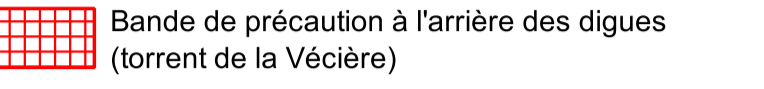



PLAN DE PREVENTION DES RISQUES NATURELS DE VOIRON
PLAN DE ZONAGE REGLEMENTAIRE (hors inondation de la Morge)
Planche n°3: PARTIE CENTRE

	Constructibilité	
	Inconstructible sauf exceptions recensées	Constructible avec prescriptions
Crue rapide des rivières (ruisseau de Taille et Gorgeat)	RC	Bc
Inondations de pied de versant	RI'	Bi'
Crues des ruisseaux à caractère torrentiel	RT	Bt
Ruissellement et ravinement	RV	Bv
Glissements de terrain	RG	Bg
Chutes de blocs	RP	Bp

Cadastré DGI :	
 Bâtiment dur	 Rivière de la Morge concernée par un PPRI
 Bâtiment léger	 PPRI de la Morge
 Parcelle cadastrale	 Bande de précaution à l'arrière des digues (torrent de la Vécrière)
 Limite communale	

Édition 05/02/2025
Version 3-0

Réalisation: Alpes-Géo-Conseil
Dossier n°3152.19

Échelle: 1/2500
Format: A0
0 50 100 m

