

Commune d'AUTRANS-MEAUDRE-EN-VERCORS
PLAN DE PRÉVENTION DES RISQUES NATURELS PRÉVISIBLES
DOSSIER D'APPROBATION

AGRANDISSEMENT DE LA CARTE DES ALÉAS SUR LE CENTRE BOURG AUTRANS / POINTS REMARQUABLES SUR LA PROBLÉMATIQUE DES CRUES

Légende :

	Faible	Moyen	Fort
Inondations :			
Crues rapides des rivières	C1	C2	C3
Inondations en pied de versant	I'1	I'2	I'3
Ravinements et ruissellements sur versant :			
Glissements de terrain	V1	V2	V3
Mouvements de terrain :			
Glissements de terrain	G1	G2	G3
Chutes de pierres et de blocs	P1	P2	P3
Effondrements - Suffosion	F1	F2	F3
Avalanches			
	A1	A2	A3

■ Limite d'étude
● Limite communale

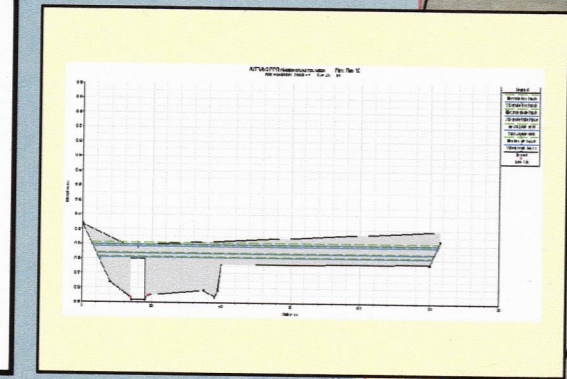
Fond orthophotographique © IGN

Réalisation et édition : RTM (B.A. et V.B.)
Février 2018 Echelle : 1/1250


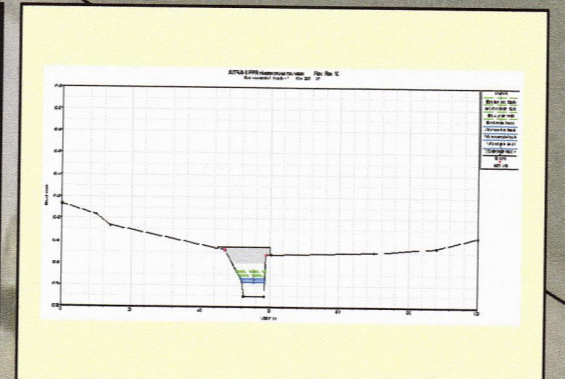
Vu pour être annexé à mon
 arrêté en date de ce jour.
 Grenoble, le 09 AVR. 2018
 Lionel BEFFRE



LE MEAUDRET : Trou de la poste




Hotel de la Buffe




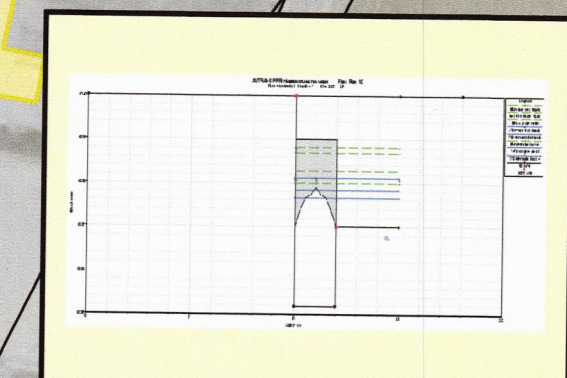
Le Meaudret : Amont du centre d'exploitation du CG38




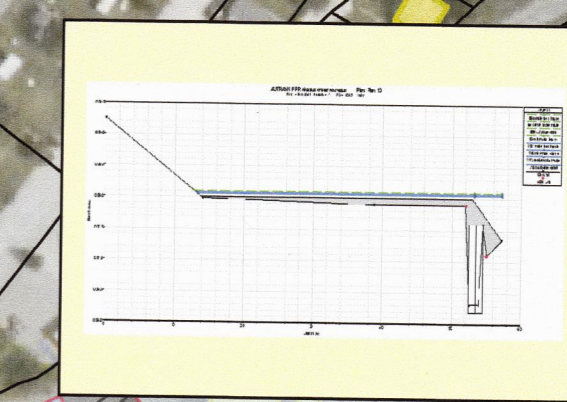
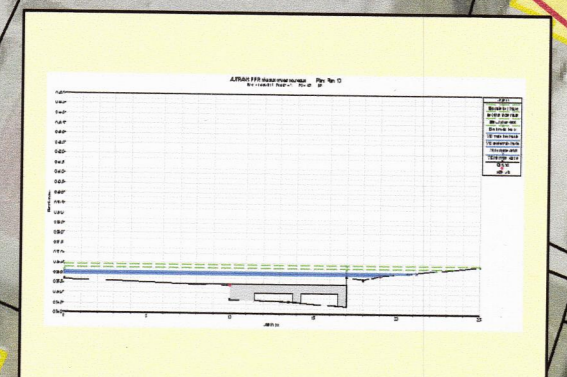
Le Meaudret : Lotissement ?



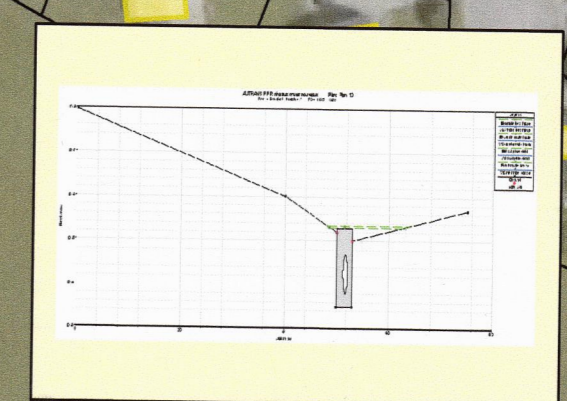
Le Meaudret : pont au niveau du restaurant "Le chalet Suisse"



Le Meaudret : pont de Tonkin



Le Bouchet : Aval rond-point



Le Bouchet : Amont lotissement ?

