PRÉFET
DE L'HÉRAULT
Liberté
Égalité
Fraternité

PLAN DE PRÉVENTION DES RISQUES NATURELS D'INONDATION
(débordement fluvial et risques littoraux)

COMMUNE DE PORTIRAGNES PARTIE SUD

Carte de zonage règlementaire

Procédure	Prescription	Enquête publique	Approbation
Révision	07/09/2015	Du 15/06/2023 au 17/07/2023	06/10/2023

SEPTEMBRE 2023 Echelle : 1/5 000
Format d'impression : 900X1280 mm

DDTM34
Service Eau Risques et Nature

Plan de situation

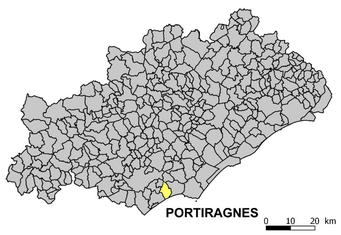

Légende
Zonage règlementaire
- Zone de déferlement Rd
- Zone Rouge naturelle Rn
- Zone Rouge urbaine Ru
- Zone naturelle Rouge de Précaution Rp
- Zone Bleue urbanisée Bu
- Zone de précaution urbaine Changement climatique Zpu
- Zone de Précaution résiduelle Z1
- Zone de Précaution élargie Z2
- Lit mineur et surfaces en eau
- Digue de protection
- Zone_Urbaine_Portiragnes

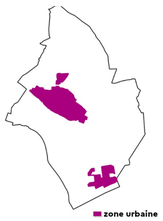

DDTM 34
Service Eau Risques et Nature
Unité Prévention des Risques
Naturels et Technologiques
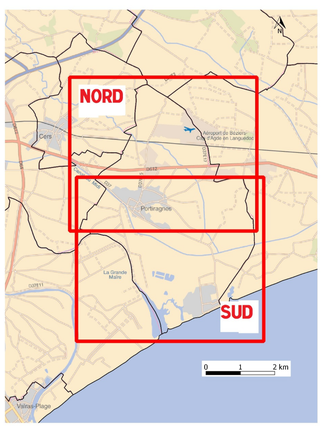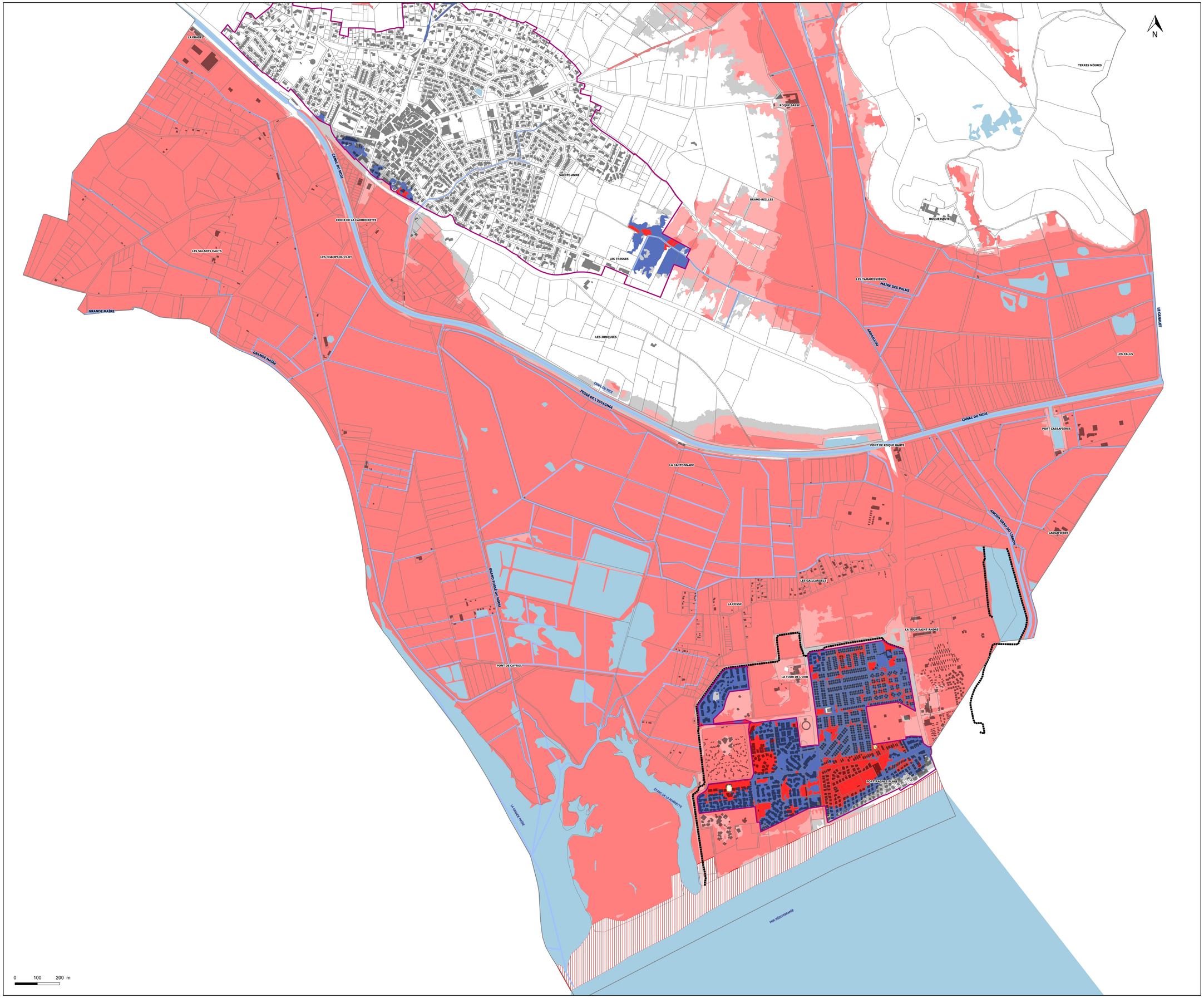
© IGN - CadastreIGN® Bd Carto France Raster Bd Carthage®